



RAPORT O STANIE GMINY CZARNIA ZA ROK 2025



CZARNIA, 2026 r.

Spis treści

Wstęp	3
1. Ogólna charakterystyka gminy	4
1.1 Położenie geograficzne i administracyjne	4
1.2 Charakterystyka sieci osadniczej	7
1.3 Struktura użytkowania gruntów.....	9
1.4 Dostępność komunikacyjna.....	10
1.5 Infrastruktura techniczna.....	14
1.6 Demografia.....	16
1.7 Warunki przyrodnicze i zasoby naturalne	18
1.8 Ochrona zdrowia.....	19
1.9 Bezpieczeństwo publiczne	19
1.10 Pomoc społeczna	20
2 Zarządzanie gminą	22
2.1 Struktura organizacyjna gminy	22
2.2 Członkowie Rady Gminy w Czarni	22
2.3 Gminne jednostki organizacyjne.....	23
2.4 Jednostki pomocnicze Gminy	23
2.5 Instytucje kultury i lokalne dziedzictwo niematerialne	23
2.6 Stan mienia komunalnego Gminy Czarnia.....	24
3. Finanse Gminy Czarnia	27
3.1 Planowany budżet uchwalony przez Radę Gminy na 2025 rok	27
3.2 Plan dochodów budżetowych i wydatków budżetowych.	29
3.3 Przedsięwzięcia zrealizowane w ramach Funduszu Sołeckiego.....	32
3.4 Działalność inwestycyjna w Gminie Czarnia.....	34
3.6 Zamówienia publiczne w 2025 r.	41
4. Strategia rozwoju Gminy Czarnia	43
5. Polityka przestrzenna gminy	43
5.1 Miejscowe plany zagospodarowania przestrzennego.....	43
5.2 Decyzje o warunkach zabudowy i ustaleniu inwestycji celu publicznego	44
5.3 System Informacji Przestrzennej	44
5.4 Realizacja uchwał Rady Gminy	44
5.5 Studium Uwarunkowań i Kierunków Zagospodarowania Przestrzennego	45
6. Ochrona środowiska	46
6.1 Zasoby dziedzictwa kulturowego	46
7. Załącznik nr 1 Spis uchwał podjętych w 2025 roku przez Radę Gminy	48
8. Inwestycje realizowane w 2025 roku	56

Wstęp

Raport o stanie Gminy Czarnia jest podsumowaniem działalności Wójta Gminy Czarnia za 2025 rok, który swoim zakresem obejmuje w szczególności: realizację polityk, programów i strategii, a także uchwał Rady Gminy w Czarni i budżetu obywatelskiego. Raport został sporządzony w oparciu o art. 28aa ust. 1 i ust. 2 ustawy z dnia 8 marca 1990 r. o samorządzie gminnym (t.j. Dz. U. z 2024 r., poz. 609) w celu przedłożenia go Radzie Gminy, której zadaniem jest rozpatrzenie raportu, a następnie podjęcie uchwały w sprawie udzielenia lub nieudzielenia wotum zaufania.

Raport opracowano na podstawie udostępnionych informacji przez pracowników Urzędu Gminy oraz jednostek organizacyjnych i instytucji. Zawiera on dane z zakresu uwarunkowań w odniesieniu do stanu gospodarki, środowiska, zagospodarowania przestrzennego, społeczeństwa oraz budżetu gminy.

Analiza raportu umożliwia w sposób obiektywny przyjrzenie się tendencjom rozwojowym oraz zmianom, jakie zachodzą w poszczególnych sferach życia w gminie Czarnia.

Rok 2025 w życiu naszej lokalnej społeczności przyniósł wiele znaczących wydarzeń i ważnych osiągnięć, z których najważniejszymi są:

- Budowa sieci wodociągowej Czarnia Dunaj-Czarnia Budy (13.03.2025-11.07.2025)
- Modernizacja remizo-świetlicy w Bandysiach (21.03.2025-31.05.2025)
- Budowa sieci wodociągowej Surowe – Wyżęgi – Chrzonek – Cupel (25.03.2025-08.07.2025)
- Modernizacja Stacji Uzdatniania Wody w miejscowości Surowe (26.06.2025-26.09.2025)
- Dostawa i montaż instalacji fotowoltaicznej w ramach zadania „Modernizacja Stacji Uzdatniania Wody w miejscowości Surowe” (14.07.2025-13.10.2025)
- Budowa sieci wodociągowej Rutkowo-Surowe (15.09.2025-22.10.2025)
- Budowa 70 szt. przydomowych oczyszczalni ścieków dla mieszkańców gminy Czarnia (18.09.2025-10.11.2025)
- Rozbudowa drogi Bandysie – Białuchy (04.11.2025-20.11.2025)
- Utworzenie Parku Kieszonkowego (18.11.2025-28.11.2025)
- Budowa Hali Sportowej Olimpia (10.10.2024-10.09.2025)
- Modernizacja drogi w miejscowości Czarnia (04.11.2024-03.10.2025)
- Budowa Filii Gminnej Biblioteki Publicznej w Surowem (14.11.2024-18.12.2025)
- Prace remontowe Kościoła Parafialnego w Czarni (26.09.2024-12.06.2025)
- Budowa drogi gminnej nr 250211W relacji DW614-Surowe Stara Wieś- Zastucze wraz z rozbudową mostu i budową oświetlenia ulicznego (26.07.2024-25.04.2025)

1. Ogólna charakterystyka gminy

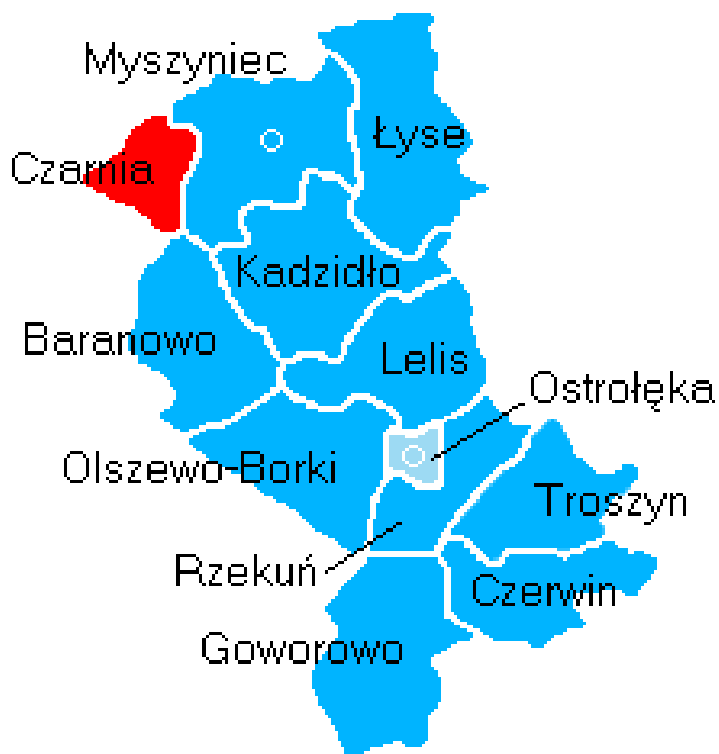
1.1 Położenie geograficzne i administracyjne

Gmina Czarnia położona jest w powiecie ostrołęckim w północnej części województwa mazowieckiego, stanowi ok. 4,5 % powierzchni powiatu, obręb makroregionu Nizin Północno – Mazowieckich w mezoregionie Równiny Kurpiowskiej. Gmina Czarnia sąsiaduje:

- od północy - z gminą Rozogi,
- od południa - z gminą Baranowo,
- od wschodu - z gminą Myszyniec,
- od południowo zachodniej - z gminą Chorzele,
- od północno-zachodniej - z gminą Wielbark.

Na poniższym rysunkach map ukazano położenie gminy na mapie powiatu oraz położenie administracyjne Gminy na tle ponadlokalnym.

Rys. 1 Położenie Gminy na mapie Powiatu.



Źródło: Opracowanie na podstawie: Wikipedia

Rys. 2 Lokalizacja Gminy Czarnia na tle ponadlokalnym.



Źródło: *Diagnoza sytuacji społecznej, gospodarczej i przestrzennej Gminy Czarnia*

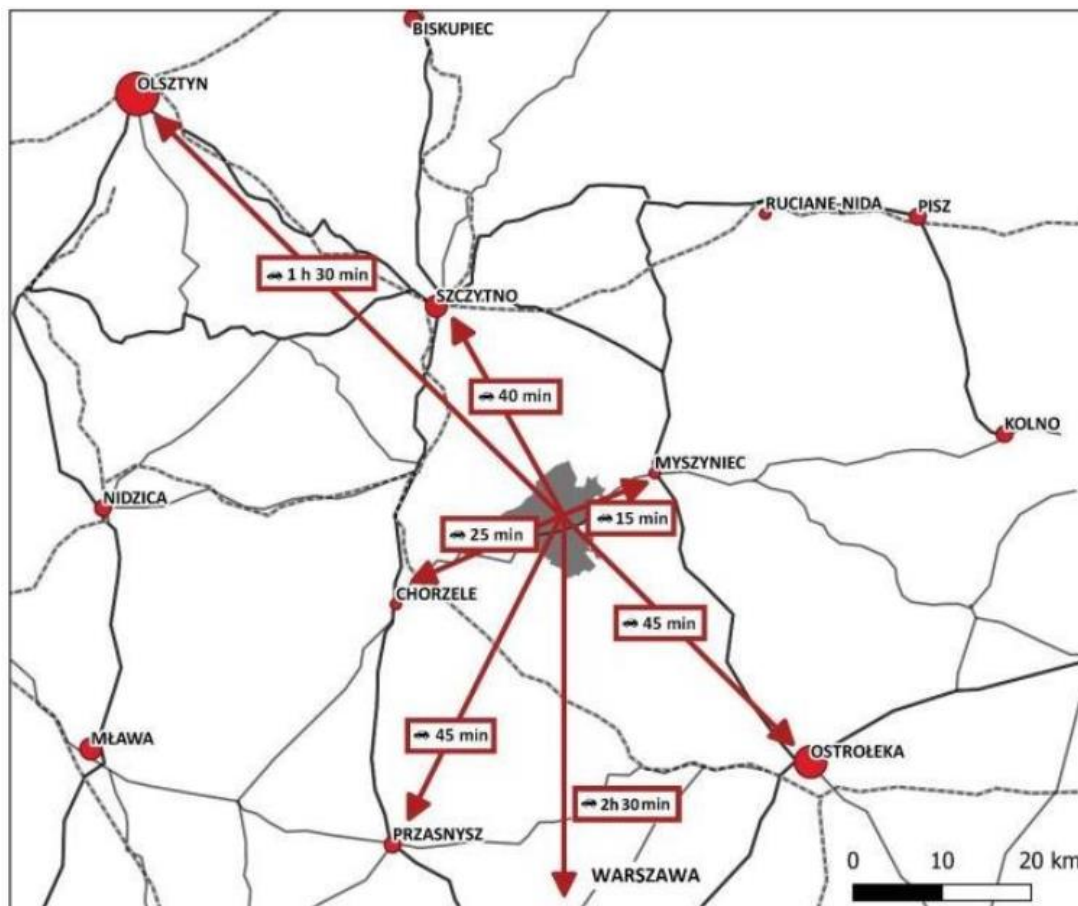
Gmina charakteryzuje się dogodnym położeniem komunikacyjnym, jej teren znajduje się na skrzyżowaniu dwóch zasadniczych szlaków komunikacyjnych:

- W kierunku wschód – zachód łączącego Myszyniec i Chorzele ciągiem drogi wojewódzkiej Nr 614
- W kierunku północ – południe łączącego Szczytno – Czarnię – Baranowo ciągiem dróg powiatowych Nr 53 i Nr 59

Poprzez istniejący układ dróg powiatowych i wojewódzkiej gmina posiada dobre połączenia komunikacyjne z sąsiednimi gminami.

Gmina Czarnia położona jest peryferyjnie w odniesieniu do większych miast. W jej najbliższym otoczeniu położone są dwa miasta Myszyniec i Chorzele, do których dojazd samochodem zajmuje od 15 do 25 minut. Natomiast do większych jednostek osadniczych tj. Ostrołęka dojazd zajmuje 50 minut, do Olsztyna 1h 30 min. Warszawa zaś oddalona jest o około 2h30 min. Na poniższym rysunku mapy ukazano lokalizację Gminy w stosunku do ośrodków miejskich oraz szacunkowy czas podróży transportem indywidualnym:

Rys. 3 Lokalizacja Gminy w stosunku do ośrodków miejski



Źródło: Diagnoza sytuacji społecznej, gospodarczej i przestrzennej Gminy Czarnia

Na terenie gminy znajduje się 9 sołectw:

1. Bandysie
2. Brzozowy Kąt
3. Cupel
4. Cyk
5. Czarnia
6. Długie
7. Michałowo
8. Rutkowo
9. Surowe

Rys. 4 Mapa przedstawiający obszar gminy Czarnia.



Źródło: Opracowanie własne na podstawie www.google.maps

1.2 Charakterystyka sieci osadniczej

Miejscowości gminy są zróżnicowane pod względem powierzchni i liczby mieszkańców. Głównym ośrodkiem gminy jest Czarnia. Do największych wsi pod względem liczby mieszkańców należą: Surowe, Czarnia oraz Bandysie.

Siedziba Urzędu Gminy zlokalizowana jest w centralno-północno-wschodniej części i posiada charakterystyczne niewielkie centrum, w którym skoncentrowane się usługi w zakresie obsługi ludności (Urząd Gminy, Kurpiowski Bank Spółdzielczy, Przychodnia Lekarska „Rodzina”, Specjalny Ośrodek Szkolno-Wychowawczy, Poczta Polska, Kościół pw. Niepokalanego Poczęcia Najświętszej Maryi Panny, infrastruktura sportowa oraz sklepy spożywcze).

Zabudowa mieszkaniowa i rolnicza na terenie gminy pod względem przestrzennym nie posiada (poza ośrodkiem gminnym) wytworzonych układów urbanistycznych. Niemal 90 % zabudowy

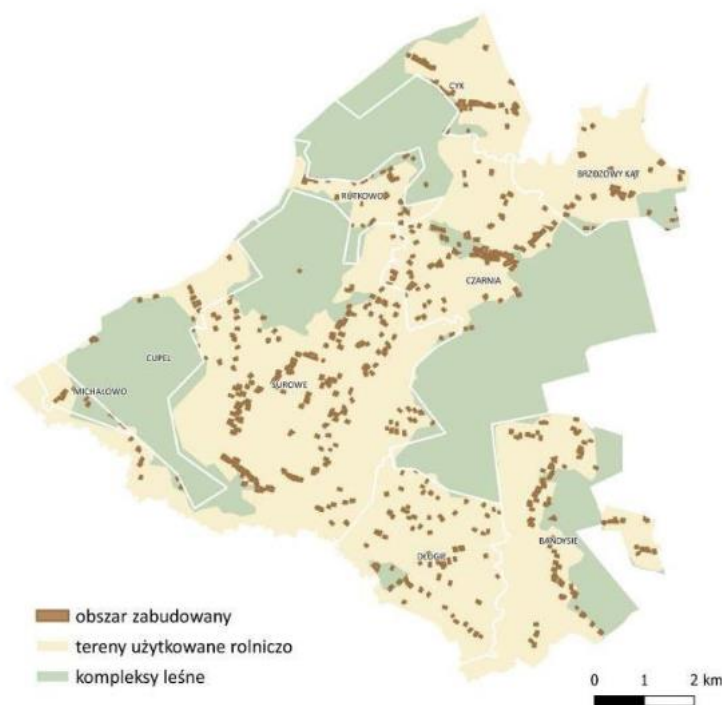
stanowią rozproszone układy kolonijne z nielicznymi skupiskami zwartych układów ulicowych obejmujących w skali gminy, około 10 % czego najlepszym przykładem są Surowe – najludniejsza miejscowość gminna, bez wyraźnie ukształtowanego centrum.

W istniejącym zagospodarowaniu przestrzennym można wyodrębnić kilka pasm zabudowy:

- układ przestrzenny wsi Surowe obejmujący przysiółki Zagładzie, Zaostrowie i Zajęczy Kąt,
- pasmo zabudowy wsi Bandysie zlokalizowane wzdłuż drogi Baranowo – Czarna
- wieś Czarna
- wieś Cyk

Ze względu na charakter struktury przestrzennej gminy, który cechuje się rozproszeniem zabudowy niemożliwe jest uzbrojenie całego obszaru gminy w sieć wodociagową, kanalizacyjną i gazową, ponieważ wiąże się to ze zbyt wysokimi kosztami. Na poniższym rysunku mapy przedstawiono rozkład przestrzenny sieci osadniczej w Gminie Czarna.

Rys. 5 Rozkład przestrzenny sieci osadniczej w Gminie



Źródło: Diagnoza sytuacji społecznej, gospodarczej i przestrzennej Gminy Czarna

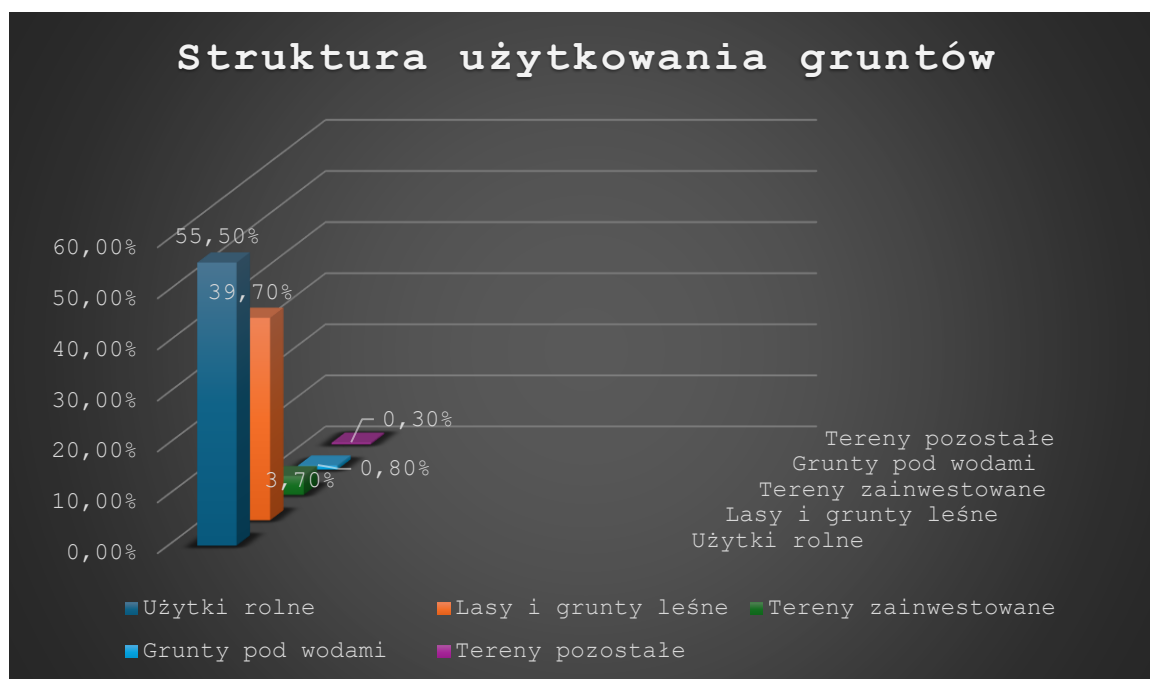
1.3 Struktura użytkowania gruntów

Gmina posiada status gminy wiejskiej, jest jedną z najmniejszych gmin znajdujących się w obrębie powiatu ostrołęckiego i zajmuje powierzchnię 9389 ha, co stanowi ok. 4,5 % powierzchni powiatu. Użytkowanie gruntów wygląda następująco:

- Użytki rolne – 5309 ha (55,5 %)
- Lasy i grunty leśne – 3733 ha (39,7 %)
- Grunty pod wodami – 71 ha (0,8 %)
- Tereny zainwestowane – 345 ha (3,7 %)
- Tereny pozostałe – 31 ha (0,3 %)

Na poniższym rysunku przedstawiono wykres, który prezentuje strukturę użytkowania gruntów w gminie Czarnia.

Rys. 6 Struktura użytkowania gruntów w gminie Czarnia



Źródło: Opracowanie własne

W strukturze użytkowania gruntów na terenie gminy Czarnia w znacznym stopniu przeważają tereny rolnicze (użytki rolne), które stanowią 55,5 % jej całkowitej powierzchni. Głównie występują tu gleby murszowo – mineralne i murszowate. Dość duży odsetek stanowią także gleby brunatne wylugowane, brunatne kwaśne oraz gleby bielnicowe i pseudobielnicowe. Ponadto, w obrębie doliny Omulwi i w niektórych zagłębieniach wykształciły się gleby organogeniczne (torfowe i mułowo – torfowe).

Gmina Czarnia wyróżnia się wysokim wskaźnikiem lesistości, wynoszącym ok. 39,4 %. Jest to wartość znacznie wyższa od średnich dla kraju (29,6%), województwa mazowieckiego (23,4 %) oraz powiatu ostrołęckiego (32%). Największe kompleksy leśne znajdują się w północno - zachodniej i wschodniej części gminy. W przeważającej części grunty leśne stanowią własność Skarbu Państwa (ok. 77%) co sprawia, że sposób prowadzenia gospodarki leśnej w gminie jest prawidłowy, zmierzający do zwiększenia biologicznej odporności drzewostanów.

1.4 Dostępność komunikacyjna

✓ INFRASTRUKTURA DROGOWA

W poniższej tabeli przedstawiono drogowy układ komunikacyjny gminy Czarnia. Pozanizej wymienionymi drogami układ komunikacyjny uzupełniają pozostałe drogi, które nie należą do kategorii dróg publicznych, w tym drogi wewnętrzne i drogi dojazdowe do terenów rolnych.

Tab.1. Wykaz dróg w Gminie Czarnia

NR DROGI	PRZEBIEG DROGI
Drogi wojewódzkie	
614	Chorzele-Krukowo-Myszyniec
Drogi powiatowe	
2507W	Czarnia – Cyk - Pełty
2508W	Czarnia - Białusny Lasek
2509W	Czarnia – Cupel - Surowe
2510W	Czarnia - Surowe
2511W	Surowe – Długie - Bandysie
2512W	Czarnia – Bandysie - Zawady
2586W	Lesiny Wielkie - Rutkowo
Drogi gminne	
250201 W	Dr. wojewódzka. nr 614 Myszyniec – Chorzele/ Surowe – Obory – Michałowo - Cupel

250205 W	Brzozowy Kąt – Pełty
250206 W	Dr. wojewódzka nr 614 - Długie
250208 W	Dr. powiatowa nr 2507 W Cyk – dr. powiatowa/ Lesiny Wielkie – Księży Lasek
250209 W	Cupel – Surowe – Brotki – dr. wojewódzka nr 614 Myszyńiec - Chorzele
250210 W	Dr. powiatowa nr 2510 W- Surowe Grądy
250211 W	Dr. wojewódzka nr 614 Surowe Stara Wieś – Zastucze
250212 W	Dr. wojewódzka Surowe – Zagrzezie
250213 W	Dr. powiatowa nr 2512 W Bandysie Zabrodzie
250214 W	Dr. powiatowa nr 2511 W - Długie
250215 W	Dr. powiatowa nr 2510 W – Kolonia Czarnia Dunaj
250216 W	Dr. powiatowa nr 2511 W – dr. powiatowa nr 2512 W – Bandysie Stara Wieś
250217 W	Brzozowy Kąt (dr.pow. nr 2508 W) – gr Gminy Czarnia (Świdwiborek)
250218 W	Rutkowo – granica Gminy Czarnia (gmina Wielbark)
250219W	Surowe (droga powiatowa 2510W – droga powiatowa nr 2509W)
250220W	Bandysie (droga powiatowa nr 2512W – Bandysie Białuchy)
250221W	Surowe Stara Wieś (od dr. Gminnej nr 250211W do dr. Woj. Nr 614)

Źródło: Dane z Uchwały nr 672/19/24 Zarządu Województwa Mazowieckiego z dnia 20 sierpnia 2024 r. zmieniającej uchwałę w sprawie nadania numerów dla dróg gminnych na obszarze Województwa Mazowieckiego.

Stan techniczny dróg na terenie gminy jest zróżnicowany, więcej niż połowa dróg gminnych nie posiada utwardzonej powierzchni. Ponadto problem ten dotyczy również niektórych dróg powiatowych.

✓ **TRANSPORT ZBIOROWY**

Na terenie Gminy funkcjonują lokalne linie autobusowe, oferujące połączenia międzymiejscowościami w godzinach porannych oraz popołudniowych. Przystanki autobusowe zlokalizowane są w większych miejscowościach.

W ramach Funduszu Rozwoju Przewozów Autobusowych o charakterze użyteczności publicznej w 2025 roku uruchomione zostały trzy linie autobusowe:

- Linia nr 1 - Czarnia, Rutkowo, Cyk, Brzozowy Kąt, Czarnia
- Linia nr 2 - Czarnia , Bandysie, Czarnia
- Linia nr 3 - Czarnia, Bandysie, Długie, Michałowo, Cupel , Surowe, Czarnia

Transport odbywa się w dni nauki szkolnej.

ROZKŁAD JAZDY AUTOBUSÓW

LINIA KOMUNIKACYJNA Czarnia - Rutkowo - Czarnia							
LP	Nazwa i numer przystanku komunikacyjnego		Godziny odjazdu w powszechne dni				
			poniedziałek - piątek	wtorek środa czwartek piątek	poniedziałek	wtorek środa czwartek piątek	poniedziałek
1	Czarnia - Szkota	nr. 7	07:43	12:45	13:40	14:35	15:30
2	Rutkowo	nr. 6	07:45	12:43	13:38	12:33	15:28
3	Rutkowo - Granica	nr. 10	07:46	12:42	13:37	14:32	15:27
4	Czarnia - Glinki	nr. 11	07:47	12:41	13:36	14:31	15:26
5	Czarnia - Szkoła	nr. 12	07:48	12:40	13:35	14:30	15:25

LINIA KOMUNIKACYJNA Czarnia - Cyk - Czarnia							
LP	Nazwa i numer przystanku komunikacyjnego		Godziny odjazdu w powszechne dni				
			poniedziałek - piątek	wtorek środa czwartek piątek	poniedziałek	wtorek środa czwartek piątek	poniedziałek
1	Czarnia - Szkoła	nr. 7	07:32	12:55	13:50	14:45	15:40
2	Cyk IV	nr. 19	07:35	12:51	13:46	14:41	15:36
3	Cyk III	nr. 18	07:36	12:50	13:45	14:40	15:35
4	Cyk II	nr. 17	07:37	12:49	13:44	14:39	15:34
5	Cyk I	nr. 16	07:38	12:48	13:43	14:38	15:33
6	Czarnia - Staw	nr. 15	07:40	12:47	13:42	14:37	15:32
7	Czarnia - Szkoła	nr. 7	07:42	12:46	13:41	14:36	15:31

LINIA KOMUNIKACYJNA Czarnia - Brzozowy Kąt - Czarnia							
LP	Nazwa i numer przystanku komunikacyjnego		Godziny odjazdu w powszechne dni				
			poniedziałek - piątek	wtorek środa czwartek piątek	poniedziałek	wtorek środa czwartek piątek	poniedziałek
1	Czarnia - Szkoła	nr. 7	07:33	13:06	14:01	14:56	15:51
2	Brzozowy Kąt OSP	nr. 2	07:35	13:02	13:57	14:52	15:47
3	Brzozowy Kąt Centrum	nr. 3	07:36	13:01	13:56	14:51	15:46
4	Brzozowy Kąt I	nr. 4	07:37	13:00	13:55	14:50	15:45
5	Czarnia - Mich	nr. 5	07:38	12:59	13:54	14:49	15:44
6	Czarnia - Kosci6f	nr. 10	07:40	12:58	13:53	14:48	15:43
7	Czarnia - Centrum	nr. 6	07:41	12:57	13:52	14:47	15:42
8	Czarnia - Szkoła	nr. 7	07:42	12:56	13:51	14:46	15:41

"Linia komunikacyjna dofinansowana ze środków Funduszu rozwoju przewozów autobusowych województwa mazowieckiego"



ROZKŁAD JAZDY AUTOBUSÓW

LINIA KOMUNIKACYJNA

Bandysie - Długie - Michałowo - Cupel - Surowe - Czarnia - Bandysie

	Nazwa i numer przystanku komunikacyjnego		Godziny odjazdu w poszczególne dni		
			poniedziałek - piątek	poniedziałek - piątek	poniedziałek piątek
1	Czarnia - Centrum	nr. 6	06:50	13:30	15:15
2	Czarnia Kościół	nr. 10	06:51	13:29	15:14
3	Bandysie Rezerwat	nr. 12	06:54	13:26	15:11
4	Bandysie Białuchy	nr. 20	06:56	13:24	15:09
5	Bandysie Centrum	nr. 21	06:57	13:23	15:08
6	Bandysie OSP	nr. 22	06:58	13:22	15:07
7	Długie Ulipie	nr. 49	06:59	13:21	15:06
8	Długie V	nr. 48	07:00	13:20	15:05
9	Długie III	nr. 47	07:04	13:16	15:01
10	Długie IV	nr. 46	07:06	13:14	14:59
11	Długie II	nr. 45	07:07	13:13	14:58
12	Długie I	nr. 44	07:08	13:12	14:57
13	Surowe Wiartołowo	nr. 43	07:10	13:10	14:55
14	Surowe Stara Wieś	nr. 42	07:12	13:08	14:53
15	Surowe - Krzyżówki	nr. 31	07:14	13:06	14:51
16	Surowe - Szkoła	nr. 30	07:15	13:05	14:50
17	Surowe Brodki	nr. 32	07:17	13:03	14:48
18	Surowe Obory	nr. 33	07:21	12:59	14:44
19	Michałowo I	nr. 34	07:23	12:57	14:42
20	Michałowo I l	nr. 35	07:24	12:56	14:41
21	Cupel I	nr. 36	07:27	12:53	14:38
22	Cupel II	nr. 37	07:28	12:52	14:37
23	cupel III	nr. 38	07:29	12:51	14:36
24	Surowe - Wyzegi I	nr. 39	07:30	12:50	14:35
25	Surowe - Wyzegi II	nr. 40	07:31	12:49	14:34
26	Surowe - Krzyżówki	nr. 40	07:34	12:46	14:31
27	Surowe - Szkoła	nr. 30	07:35	12:45	14:30
28	Surowe - Mik.	nr. 29	07:38	12:42	14:27
29	Czarnia - Dunaj	nr. 8	07:41	12:39	14:24
30	Czarnia - Szkoła		07:44	12:36	14:21
31	Czarnia - Centrum	nr. 6	07:45	12:35	14:20

"Linia komunikacyjna dofinansowana ze środków Funduszu rozwoju przewozów autobusowych województwa mazowieckiego"



ROZKŁAD JAZDY AUTOBUSÓW

LINIA KOMUNIKACYJNA							
Czarnia - Bandysie - Czarnia							
	Nazwa i numer przystanku komunikacyjnego	Godziny odjazdu w poszczególne dni					
		poniedziałek piątek	wtorek środa czwartek piątek	poniedziałek	wtorek środa czwartek piątek	poniedziałek	
1	Czarnia - Szkoła nr. 7	07:03	13:07	13:52	14:47	15:52	
2	Czarnia - Centrum nr. 6	07:04	13:08	13:53	14:48	15:53	
3	Czarnia - Kościół nr. 10	07:05	13:09	13:54	14:49	15:54	
4	Czarnia - Leśniczówka nr. 11	07:06	13:10	13:55	14:50	15:55	
5	Bandysie - Rezerwat nr. 12	07:08	13:11	13:56	14:51	15:56	
6	Bandysie Białuchy nr. 20	07:10	13:12	13:57	14:52	15:57	
7	Bandysie - Centrum nr. 21	07:11	13:13	13:58	14:53	15:58	
8	Bandysie - OSP nr. 22	07:12	13:14	13:59	14:54	15:59	
9	Bandysie - I nr. 23	07:13	13:15	14:00	14:55	16:00	
10	Bandysie - II nr. 24	07:15	13:16	14:01	14:56	16:01	
11	Bandysie - III nr. 25	07:17	13:17	14:02	14:57	16:02	
12	Bandysie - IV nr. 26	07:20	13:18	14:03	14:58	16:03	
13	Bandysie - Korzenie I nr. 27	07:22	13:19	14:04	14:59	16:04	
14	Bandysie - Korzenie II nr. 28	07:23	13:20	14:05	15:00	16:05	
15	Czarnia - Szkoła nr. 7	07:31	13:25	14:10	15:05	16:10	

"Linia komunikacyjna dofinansowana ze środków Funduszu rozwoju przewozów autobusowych województwa mazowieckiego"



1.5 Infrastruktura techniczna

✓ INFRASTRUKTURA WODOCIĄGOWA

W zakresie zbiorowego zaopatrzenia w wodę Gmina samodzielnie pełni rolę przedsiębiorstwa wodociągowego. Na terenie Gminy funkcjonują dwa ujęcia wód podziemnych dla potrzeb komunalnych:

- ujęcie wraz ze stacją uzdatniania wody w miejscowości Surowe – ujęcie wykorzystuje zasoby wód podziemnych z głębokości 83,5 m, czerpane przez dwie studnie. Stacja działa z dwustopniowym uzdatnianiem wody z filtracją przez złożę kwarcowe na pierwszym stopniu uzdatniania oraz poprzez złożę katalityczne braunsztytyn (G-1) na drugim stopniu uzdatniania, z dwustopniowym układem pompowania z dwoma zbiornikami wyrównawczymi o pojemności 125m³ każdy.
- ujęcie w Czarni przy Ośrodku Szkolno – Wychowawczym – stanowi małe lokalne ujęcie z pokładem wodonośnym na poziomie około 42 m p.p.t. Wydajność tego ujęcia wynosi 18 m³ /h.

✓ **GOSPODARKA WODOCIĄGOWA**

Na terenie gminy funkcjonuje sieć wodociągowa o łącznej długości **118,07 km**. W roku 2025 wykonano **25,512 km** nowej sieci wodociągowej. Łączna **roczna produkcja wody** wyniosła **92 195,00 m³**.

W 2025 roku powstały **52 nowe przyłącza**, zlokalizowane w miejscowościach: **Czarnia, Surowe oraz Rutkowo.**

Do sieci wodociągowej podłączone są następujące miejscowości:

- Bandysie,
- Brzozowy Kąt,
- Długie,
- Czarnia,
- Cyk,
- Surowe,
- Rutkowo.

✓ **INFRASTRUKTURA KANALIZACYJNA**

Aktualnie na terenie Gminy brak spójnego i efektywnego systemu kanalizacji sanitarnej i oczyszczania ścieków. Większość mieszkańców korzysta z indywidualnych systemów unieszkodliwiania ścieków sanitarnych, tzn. ze zbiorników bezodpływowych nieczystości. W coraz większym stopniu wykorzystywane są nowoczesne rozwiązania w postaci przydomowych oczyszczalni ścieków. W 2025 roku wybudowano 70 przydomowych

oczyszczalni ścieków.

INFRASTRUKTURA ELEKTROENERGETYCZNA

Teren Gminy zaopatrywany jest w energię elektryczną za pośrednictwem napowietrznych sieci energetycznych średniego i niskiego napięcia zasilanych z Głównego Punktu Zasilania. Przez obręby Surowe, Długie, Bandysie i Cupel przebiega dwutorowa linia elektroenergetyczna najwyższych napięć (NN) 400 kV relacji Ostrołęka – Olsztyn Mątki. Pozaw/w linią, na terenie Gminy znajdują się:

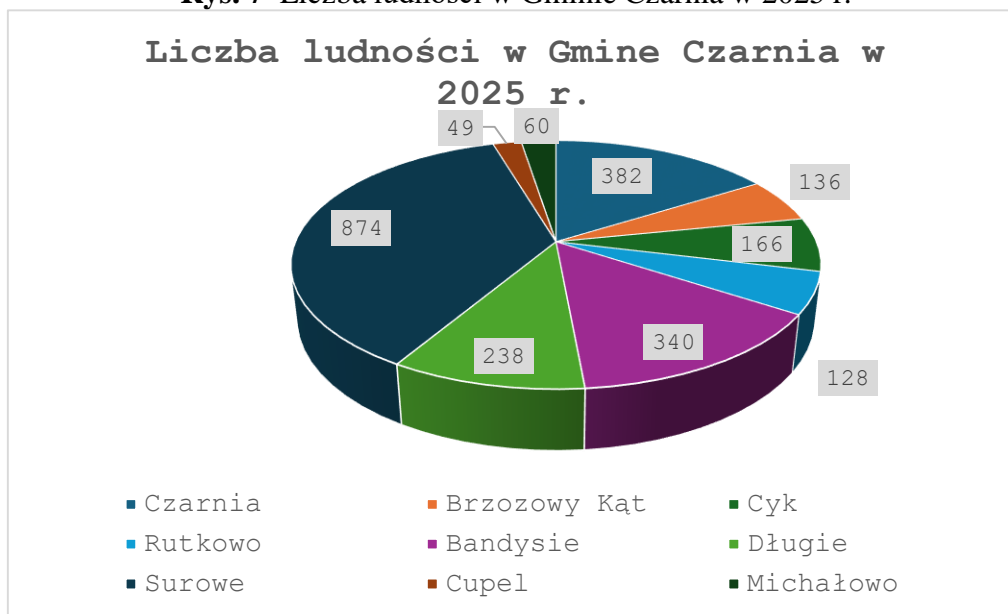
- stacje transformatorowe 15/0,4 kV (ponad 50 szt.),
- napowietrzne linie elektroenergetyczne średniego napięcia 15 kV,
- napowietrzne linie elektroenergetyczne niskiego napięcia 0,4 kV,
- kablowe linie elektroenergetyczne niskiego napięcia 0,4 kV (przy czym zdecydowanie dominują linie napowietrzne).

1.6 Demografia

Stan liczby ludności gminy Czarnia na 31.12.2025 r. wynosił **2 373** osób. Wskaźnik zaludnienia kształtuje się na poziomie 26 osób na km².

Pod względem liczby ludności pierwsze miejsce zajmuje wieś Surowe z liczbą **874** osób, na drugim miejscu znajduje się Czarnia – **382** osób, na trzecim Bandysie – **340** osób. Pozostałe miejscowości to Długie – **238** osoby, Cyk – **166** osób, Brzozowy Kąt – **136** osób, Rutkowo – **128** osób, Michałowo – **60** osób oraz Cupel z liczbą osób – **49**.

Rys. 7 Liczba ludności w Gminie Czarnia w 2025 r.



Źródło: Opracowanie własne

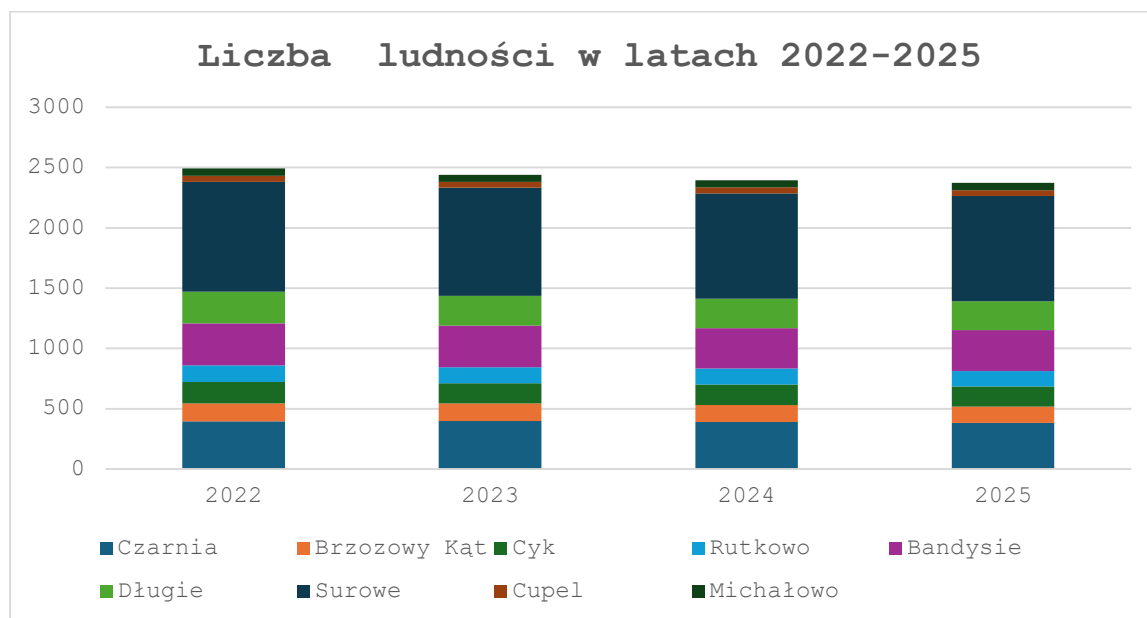
W poniższej tabeli przedstawiono liczbę ludności w gminie w rozbiciu na poszczególne sołectwa w latach od 2022-2025.

Tab. 2 Liczba ludności w gminie Czarnia w latach 2022-2025

Lp	Miejscowość	2022	2023	2024	2025
1.	Czarnia	396	397	391	382
2.	Brzozowy Kąt	149	147	141	136
3.	Cyk	178	168	169	166
4.	Rutkowo	136	133	132	128
5.	Bandysie	349	344	336	340
6.	Długie	263	246	244	238
7.	Surowe	911	899	874	874
8.	Cupel	49	47	49	49
9.	Michałowó	62	58	60	60
	RAZEM	2493	2437	2396	2373

Źródło: Opracowanie własne na podstawie danych z Urzędu Gminy

Rys. 8 Liczba ludności w Gminie Czarnia w latach 2022-2025 r.



Źródło: Opracowanie własne na podstawie danych z Urzędu Gminy

Analizując liczbę ludności w gminie Czarnia w latach 2022 – 2025, można zauważyć, iż posiada ona tendencje spadkową. Stan liczby mieszkańców w 2022 r. w porównaniu do 2023 r. zmniejszył się o 56 osób, oraz w kolejnych latach wynosił następująco 41 osób w 2024

roku oraz 23 osoby w 2025 . Można więc odnotować że pomimo tendencji spadkowej liczny mieszkańców, jej tempo wyraźnie spowolnia.

1.7 Warunki przyrodnicze i zasoby naturalne

Obszar gminy Czarnia leży w obrębie Nizin Północno – Mazowieckich w mezoregionie Nizin Północno – Mazowieckich w mezoregionie Równiny Kurpiowskiej, która obejmuje dwie jednostki geomorfologiczne: równinę sandrową oraz dna dolin rzecznych.

Na zasoby wód powierzchniowych składają się rzeki: Omulew i Trybówka, których uzupełnieniem są rowy melioracyjne odwadniające teren. Rzeki posiadają charakter rzek nizinnych. Ze względu na niewielkie spadki terenu, proces odwadniania terenu gminy jest utrudniony, czego potwierdzeniem są występujące podmokłości w dolinach rzek.

Budowa geologiczna obszaru gminy jest słabo rozpoznana, ponieważ dotychczas na terenie gminy wykonano dwa otwory geologiczne udokumentowane tj. studnia w Czarni o głębokości 45 m i otwór geologiczny Wyżęgi do głębokości 180 m. Na podstawie tych badań można stwierdzić, że w profilu geologicznym do głębokości 10 m występują piaski drobnoziarniste, a poniżej gliny do głębokości ok. 18 m. Następnie występują piaski i żwiry.

Ze względu na uwarunkowania wynikające z budowy geologicznej utworów czwartorzędowych (skały luźne) na terenie gminy nie występują znaczące surowce mineralne. Poszukiwawcze prace geologiczne na terenie gminy Czarnia wykazały występowanie kruszywa naturalnego grubego, bursztynu i torfu, jednakże zasobność surowcowa jest niewielka i nie kwalifikuje się do opracowania kart rejestracyjnych złóż.

Na terenie gminy wyróżnia się trzy typy gleb. Pierwszy typ to gleby wytworzone z piasków słabo gliniastych, które występują w wyższych partiach dolin rzecznych. Drugi typ to gleby wytworzone z piasków gliniastych występujące w rejonie granic administracyjnych we wsi Surowe. Trzeci typ gleb zbudowany jest z piasków i mułków, zatorfionych w dolinach rzek.

Lasy odgrywają znaczącą rolę gdyż lesistość gminy wynosi 37,9 %. Warunki glebowe i wodne sprzyjają występowaniu siedlisk borowych, w których dominuje sosna z domieszką świerka i brzozy. Na terenie gminy występują również lasy na siedliskach wilgotnych lub bagiennych z przeważającą olchą.

Najlepiej zachowane fragmenty lasów zostały objęte ochroną rezerwatową. Na obszarze leśnym znajdują się dwa rezerваты przyrody oraz 6 pomników przyrody.

W niedalekiej przyszłości przewiduje się wzrost turystyczno-rekreacyjnej funkcji lasów,

które charakteryzują się wysokimi walorami przyrodniczymi.

Na terenie gminy znajdują się następujące formy ochrony przyrody:

- ✓ Rezerваты (Czarnia i Surowe)
- ✓ Obszar Natura 2000 (Obszar Specjalnej Ochrony ptaków Doliny Omulwi i Płodownicy)
- ✓ Pomniki przyrody (pomniki w formie drzew: dąb, 4 sosny bartne, sosna zwyczajna)
- ✓ Lasy ochronne

1.8 Ochrona zdrowia

Na terenie gminy Czarnia w 2025 r. opiekę zdrowotną świadczyła Przychodnia Lekarska „Rodzina” znajdująca się w Czarni. W przychodni opiekę medyczną świadczy lekarz rodzinny oraz pielęgniarki. Na terenie gminy brak specjalistycznych usług medycznych, jednakże ze względu na obowiązujące przepisy dotyczące służby zdrowia, mieszkańcy gminy mają możliwość dowolnego wyboru miejsca leczenia. Najbliższe szpitale specjalistyczne to:

- ✓ Szpital Powiatowy w Szczytnie,
- ✓ Szpital w Ostrołęce im. dr Józefa Psarskiego,
- ✓ Petra Medica sp. z o. o. w Drężewie – nocna pomoc lekarska.

W Czarni funkcjonuje jeden Punkt Apteczny, zarządzany przez prywatną firmę, tj. „Paweł Chojnacki Finmed”.

Wskaźnik zasobności w przychodnie lekarskie wynosi 4 na 10 tys. osób, a zatem wynik ten jest porównywalny w stosunku do średniej dla powiatu ostrołęckiego.

1.9 Bezpieczeństwo publiczne

Zadania w zakresie bezpieczeństwa publicznego, porządku i opieki nadbezpieczeństwem ludzi i ich mienia sprawuje:

- Komisariat Policji w Myszyńcu,
- Dzielnicowy Rejonu 22 (usytuowanego na terenie gminy Myszyniec i gminy Czarnia).

Na terenie gminy Czarnia, zadania w zakresie bezpieczeństwa przeciwpożarowego, realizują jednostki Ochotniczej Straży Pożarnej, wyposażone są w podstawowy sprzęt ratownictwa przeciwpożarowego, w tym m.in.:

- OSP Bandysie – lekki samochód ratowniczo – gaśniczy Ford Transit
- OSP Brzozowy Kąt – średni samochód ratowniczo – gaśniczy IVECO
- OSP Cyk
- OSP Czarnia - średni samochód ratowniczo – gaśniczy VOLVO oraz SCANIA
 - osobowy samochód specjalny Land Rover

1.10 Pomoc społeczna

W gminie Czarnia funkcjonuje Centrum Usług Społecznych, które zostało powołane uchwałą nr XVI/146/21 Rady Gminy Czarnia z dnia 23 lutego 2021 r. na podstawie Ustawy z dnia 19 lipca 2019 r. o realizowaniu usług społecznych przez centrum usług społecznych.

Realizacja zadań z zakresu pomocy społecznej jest zadaniem własnym gminy o charakterze obowiązkowym. Celem działania Centrum jest umożliwienie przewyciężenia trudnych sytuacji życiowych. Pomoc społeczna wspiera mieszkańców gminy w wysiłkach zmierzających do zaspokajania niezbędnych potrzeb oraz integracji ze środowiskiem. W związku z tym w gminie Czarnia w 2025 r. zrealizowano następujące działania dotyczące udzielonej pomocy społecznej:

1. Zasiłek stały - skorzystało 9 rodzin, na rzecz, których udzielono 107 świadczeń
2. Zasiłek okresowy - skorzystało 10 rodzin, na rzecz, których udzielono 27 świadczeń
3. Zasiłek celowy - skorzystało 28 rodzin
4. Posiłek - skorzystało 154 osób
5. Posiłek w ramach programu wieloletniego „Posiłek w szkole i w domu”
 - w formie pieniężnej skorzystały 28 osoby
 - w formie niepieniężnej skorzystało 154 osób
6. Usługi opiekuńcze - skorzystało 11 rodzin
7. Zasiłek z tytułu ubóstwa - skorzystało 50 rodzin
8. Zasiłek z tytułu potrzeby ochrony macierzyństwa - skorzystały 32 rodziny
9. Zasiłek z tytułu bezrobocia - skorzystało 15 rodzin
10. Zasiłek z tytułu bezradności w sprawach opiekuńczo-wychowawczych i prowadzenia gospodarstwa domowego – skorzystało 10 rodzin
11. Zasiłek z tytułu alkoholizmu – skorzystały 4 rodziny
12. Zasiłek z tytułu niepełnosprawności – skorzystało 37 rodzin
13. Zasiłek z tytułu długotrwałej lub ciężkiej choroby - skorzystało 70 rodzin

Inne rodzaje pomocy i świadczeń:

1. Zasiłek rodzinny - udzielono 2790 świadczenia
2. Dodatki do zasiłków rodzinnych, w tym z tytułu:
 - Urodzenia dziecka – udzielono 5 świadczeń
 - Opieki nad dzieckiem w okresie korzystania z urlopu wychowawczego - udzielono 21 świadczeń
 - Samotnego wychowywania dziecka - udzielono 74 świadczeń
 - Kształcenia i rehabilitacji dziecka niepełnosprawnego - udzielono 120 świadczeń
 - Podjęcia przez dziecko nauki w szkole poza miejscem zamieszkania - udzielono 622 świadczenia
 - Wychowania dziecka w rodzinie wielodzietnej - udzielono 726 świadczeń
 - Rozpoczęcia roku szkolnego - udzielono 380 świadczeń
3. Jednorazowa zapomoga z tytułu urodzenia dziecka - udzielono 10 świadczeń
4. Zasiłki pielęgnacyjne - udzielono 517 świadczeń
5. Świadczenia pielęgnacyjne - udzielono 269 świadczeń
6. Świadczenie rodzicielskie - udzielono 59 świadczeń
7. Dodatek mieszkaniowy - skorzystało 6 rodzin, na rzecz, których udzielono 59 świadczeń

Centrum Usług Społecznych w gminie Czarnia w 2025 roku zrealizowało bezpłatne usługi dla mieszkańców gminy było to wsparcie:

- Psychologa – skorzystało 35 osób
- Terapeuty do spraw uzależnień i współuzależnieni – skorzystało 25 osób
- Usługa wspomagająca dla rodzin – skorzystało 7 osób
- Pedagog dla dzieci – skorzystały 3 osoby
- Animacja lokalnej społeczności - skorzystało 364 osób
- Promocji i ochrony zdrowia – skorzystały 101 osoby
- Usługi wspierające dla seniorów – skorzystało 30 osób
- Wspieranie osób niepełnosprawnych (rehabilitacja) – skorzystało 165 osób
- Klub wolontariusza – skorzystało 152 osób

2 Zarządzanie gminą

2.1 Struktura organizacyjna gminy

Siedziba Urzędu Gminy znajduje się w miejscowości Czarnia 41, 07-431 Czarnia. Urząd jest jednostką organizacyjną, za pomocą, której Wójt sprawuje władze realizując zadania własne wynikające z przepisów prawa. Wójt kieruje pracą Urzędu na zasadzie jednoosobowego kierownictwa przy pomocy Sekretarza, Skarbnika oraz dyrektorów i kierowników jednostek organizacyjnych.

Strukturę organizacyjną i kompetencje Gminy określa Ustawa z dnia 8 marca 1990 r. osamorządzie gminnym. Gmina posiada osobowość prawną oraz wykonuje zadania publiczne w imieniu własnym i na własną odpowiedzialność. Urząd Gminy Czarnia swoje działania opiera na przepisach prawa, Statutu Gminy Czarnia, regulaminu organizacyjnego oraz aktów prawnych uchwalanych przez Radę Gminy i wprowadzonych zarządzeniami Wójta.

2.2 Członkowie Rady Gminy w Czarni

1. Dorota Kaczmarczyk – Przewodnicząca Rady Gminy - *okręg wyborczy Cyk*
2. Bartosz Pyśk – Wiceprzewodniczący Rady Gminy - *okręg wyborczy Czarnia od nr 1 do nr 59*
3. Ewelina Brakoniecka - Przewodnicząca Komisji Skarg, Wniosków i Petycji – *okręg wyborczy Rutkowo*
4. Stanisław Brysiewski – Przewodniczący Komisji Rewizyjnej - *okręg wyborczy Długie od nr 41 do końca*
5. Sebastian Zapadka – *okręg wyborczy Bandysie od nr 1 do nr 39*
6. Aldona Ramotowska – Przewodnicząca Komisji Oświaty, Kultury i Spraw Specjalnych - *okręg wyborczy Surowe od nr 1 do nr 36*
7. Danuta Biedka – *okręg wyborczy Bandysie od nr 40 do końca*
8. Beata Samsel – *okręg wyborczy Surowe od nr 117 do nr 162*
9. Jacek Samsel – Przewodniczący Komisji Budżetu i Rozwoju Gminy - *okręg wyborczy Cupel i Michałowo*
10. Ryszard Sztemberg – *okręg wyborczy Surowe od nr 163 do nr 196*
11. Kazimierz Szydlik – *okręg wyborczy Surowe od nr 68 do nr 116a*
12. Martyna Tabaka-Zyśk – *okręg wyborczy Długie od nr 1 do nr 40*
13. Anna Zyśk – *okręg wyborczy Surowe od nr 37 do nr 67 i od nr 197 do nr 206*
14. Krzysztof Kurzyński- *okręg wyborczy Czarnia od nr 50 do końca*
15. Jadwiga Dąbrowska- *okręg wyborczy Brzozowy Kąt*

2.3 Gminne jednostki organizacyjne

Na terenie Gminy Czarnia w 2025 r. funkcjonowało sześć jednostek organizacyjnych na czele z kierownikami/dyrektorami:

1. Urząd Gminy Czarnia – Marek Piórkowski,
2. Gminna Biblioteka Publiczna w Czarni – Dorota Młynarska,
3. Publiczna Szkoła Podstawowa im. Jana Pawła II w Czarni – Małgorzata Biedka/ Wioletta Samełko,
4. Publiczna Szkoła Podstawowa im. Brata Zenona Żebrowskiego w Surowem – Wioletta Samełko,
5. Centrum Usług Społecznych w gminie Czarnia – Ewelina Dylewska – Dercz,
6. Gminny Żłobek przy Publicznej Szkole Podstawowej w Surowem – Wioletta Samełko

2.4 Jednostki pomocnicze Gminy

Poniżej przedstawiona jest lista Sołtysów wsi położonych w obrębie Gminy Czarni sprawujących funkcje w 2025 roku:

1. Stanisław Szydlik – Bandysie
2. Jadwiga Dąbrowska – Brzozowy Kąt
3. Tomasz Gwiazda – Cupel
4. Anna Rochniak – Wielechowska – Cyk
5. Stanisław Rydel – Czarnia
6. Stanisław Brysiewski – Długie
7. Marlena Samsel – Michałowo
8. Kazimierz Deptuła – Rutkowo
9. Elżbieta Deptuła – Surowe

2.5 Instytucje kultury i lokalne dziedzictwo niematerialne

Na terenie Gminy Czarnia funkcjonują następujące organizacje, stowarzyszenia i kluby:

- ✓ Lokalna Grupa Działania „Kurpsie Razem”,
- ✓ Koło Gospodyń Wiejskich w Bandysiach,

- ✓ Koło Gospodyń Wiejskich w Długiem,
- ✓ Koło Gospodyń Wiejskich w Brzozowym Kącie,
- ✓ Koło Gospodyń Wiejskich w Surowem,
- ✓ Koło Gospodyń Wiejskich w Cyku,
- ✓ Towarzystwo Kurpiowskie „Strzelec” w Czarni,
- ✓ Stowarzyszenie na rzecz rozwoju wsi Surowe,
- ✓ Stowarzyszenie Miłośnicy Ziemi Kurpiowskiej we wsi Surowe,
- ✓ Stowarzyszenie „Niezapominajka” w Czarni,
- ✓ Stowarzyszenie „Rutkowo City” we wsi Rutkowo,
- ✓ Stowarzyszenie „Inicjatywy Bez Wykluczeń” we wsi Długie,
- ✓ Fundacja na rzecz prawidłowych relacji człowiek – zwierzę „Dobro.Stan”.
- ✓ Ochotnicza Straż Pożarna w Bandysiach
- ✓ Ochotnicza Straż Pożarna w Brzozowym Kącie
- ✓ Ochotnicza Straż Pożarna w Cyku
- ✓ Ochotnicza Straż Pożarna w Czarni

Ponadto, w miejscowości Czarnia i Długie funkcjonują dwa kluby seniora, które zostały utworzone w celu integracji i aktywizacji osób starszych.

Gmina Czarnia to obszar o bogatych i kultywowanych tradycjach kultury ludowej. Sztuka kurpiowszczyzny jest widoczna w budownictwie, zdobnictwie, rzeźbiarstwie, tkactwie i wycinkarstwie. Na terenie Gminy regularnie organizowane są wydarzenia kulturalne, takie jak: „Niedziela na wsi”, „Jarmark Bożonarodzeniowy”, które zwiększają integracje wśród mieszkańców.

2.6 Stan mienia komunalnego Gminy Czarnia

Powierzchnia użytków rolnych i terenów budowlanych, które wchodziły w skład mienia komunalnego gminy w 2025 r. wynosiła 21,5789 ha, w tym:

- Grunty rolne – 14,1673 ha
- Tereny budowlane – 6,9357 ha
- Rowy melioracyjne – 0,4759 ha

Powierzchnia lasów stanowiących mienie komunalne gminy wynosiła 13,4727 ha. W stosunku do roku ubiegłego, w związku z aktualizacją stanu gruntów na terenie gminy Czarnia, powierzchnia ich zmniejszyła się o 0,53 ha. Cały obszar znajdował się w zarządzie gminy.

Tereny, na których położone były budynki i budowle zajmowały tereny o łącznej

powierzchni 6,7568 ha, w tym:

- boiska przy zespołach szkół - 1,3308 ha.,
- placówkami byłych jednostek oświatowych - 0,8759 ha.,
- grunty pod budynkami remizo-światlic - 0,5136 ha.,
- plac Urzędu Gminy - 0,8093 ha.,
- plac Stacji Uzdatniania Wody – 0,2520 ha.,
- Punkt Selektywnej Zbiórki Odpadów Komunalnych – 0,2353 ha,
- pozostałe - 0,7686 ha.

Decyzją Wójta Gminy Czarnia w sprawie ustanowienia trwałego zarządu zostały oddane w trwały zarząd grunty wraz z naniesieniami obiektów budowlanych o powierzchni 1,9713 ha, dla:

- Centrum Usług Społecznych w Gminie Czarnia – o powierzchni 0,7524 ha, położone w miejscowości Długie, na Działce nr 363/2,
- Publicznej Szkoły Podstawowej im. Jana Pawła II w Czarni, o powierzchni 0,5814 ha, położone w miejscowości Czarnia, na działce nr 222
- Publicznej Szkole Podstawowej im. Brata Zenona Żebrowskiego w Surowem o powierzchni 0,6375 ha, położone w miejscowości Surowe, na działce nr 2075

Pozostała powierzchnia gruntów o obszarze 0,1789 ha. Wydierżawiono innym podmiotom w związku z prowadzoną działalnością gospodarczą. Aktualnie Gmina nie posiada gruntów oddanych w wieczyste użytkowanie.

W stosunku do roku ubiegłego, w związku z aktualizacją stanu dróg na terenie gminy, powierzchnia ich zwiększyła się. Suma długości dróg gminnych w roku 2025 wynosi 35 039 km.

W poniższej tabeli przedstawiono stan użytkowania gruntów wchodzących w skład mienia komunalnego w rozbiciu na poszczególne miejscowości w 2025 r.

Tab. 3. Zestawienie tabelaryczne stanu gruntów będących własnością gminy Czarnia

Miejsce położenia	Razem	Grunty rolne		Tereny budowlane		Inne		Lasy	
		W zarządzie Gminy	Dzierżawa	W zarządzie Gminy	Dzierżawa	W zarządzie Gminy	Dzierżawa	W zarządzie Gminy	Dzierżawa
1	2	3	4	5	6	7	8	9	10
Bandysie	6,5598	2,6651		0,9898		0,2654		2,6395	
Brzozowy Kąt	0,2709	0,0000		0,1056		0,0322		0,1387	
Cupel	0,5862	0,0892		0,0000		0,0004		0,4930	
Cyk	8,0447	0,8042		0,0953		0,0000		7,1452	
Czarnia	10,4439	5,4778		3,0959	0,1779	0,0679		1,6244	
Długie	2,0842	0,3032		1,2459		0,0639		0,4712	
Michałow	4,0198	1,0591	2,6882	0,0000		0,0000	0,0118	0,2607	
Rutkowo	1,2500	0,6134		0,0000		0,0000		0,6366	
Surowe	1,7957	0,0000		1,2253	0,0010	0,0343		0,0690	
RAZEM	35,0552	11,4791	2,6882	6,7568	0,1789	0,4677	0,0118	13,4727	0,0000
33,0718		14,1673		6,9357		0,4795		13,4727	
		21,5789						13,4727	

Źródło: Informacja o stanie mienia komunalnego Gminy Czarnia za 2025 r.

W 2025 roku gmina wydzierżawiła w sumie 2,7 ha gruntów rolnych wraz z gruntami pod wodami. Pozostała ilość gruntów rolnych wynosząca 11,4791 ha oraz gruntów pod wodami wynosząca 0,4795 ha nie była w żaden sposób zagospodarowana. Brak zainteresowaniadzierżawą lub kupnem ze strony rolników wynikał z niskiej przydatności rolniczej gleb.

3. Finanse Gminy Czarnia

3.1 Planowany budżet uchwalony przez Radę Gminy na 2025 rok

Budżet Gminy Czarnia w 2025 roku, który został przyjęty uchwałą Rady Gminy Czarnia nr V/38/24 z dnia 30.12.2024 roku, zakładał:

- uzyskanie dochodów w kwocie 48 359 546,37 zł;
- realizację wydatków na poziomie 53 339 543,90 zł;
- pozyskanie przychodów w kwocie 5 177 663,53 zł;
- realizację rozchodów na poziomie 197 666,00 zł.

Różnica między planem dochodów a planem wydatków wynosiła 4 979 997,53 zł i stanowiła planowany deficyt budżetu Gminy Czarnia na 2025 rok. Planowana na 2025 rok wartość przychodów stanowiła źródło pokrycia powstałego deficytu a w pozostałej części została przeznaczona na rozchody.

W 2025 roku dokonano łącznie 21 zmian budżetu, z czego 6 uchwałami Rady Gminy Czarnia i 15 zarządzeniami Wójta Gminy Czarnia, co przedstawia tabela.

Tabela 1: Wprowadzone zmiany w budżecie na 2025 rok.

Lp.	Numer uchwały / zarządzenia	Dochody (w zł)		Wydatki (w zł)		Przychody (w zł)		Rozchody (w zł)	
		zwiększenia	zmniejszenia	zwiększenia	zmniejszenia	zwiększenia	zmniejszenia	zwiększenia	zmniejszenia
1	3/2025	0,00	0,00	23 000,00	23 000,00	0,00	0,00	0,00	0,00
2	7/2025	169 262,12	7 257,00	169 412,70	7 407,58	0,00	0,00	0,00	0,00
3	VI/46/25	13 390 769,96	9 899 868,00	9 258 686,09	648 581,86	5 119 202,27	0,00	0,00	0,00
4	17/2025	10,00	0,00	35 126,00	35 116,00	0,00	0,00	0,00	0,00
5	18/2025	484 647,36	3 400,00	489 647,36	8 400,00	0,00	0,00	0,00	0,00
6	21/2025	0,00	0,00	1 206,00	1 206,00	0,00	0,00	0,00	0,00
7	20/2025	176 944,50	0,00	245 470,00	68 525,50	0,00	0,00	0,00	0,00
8	22/2025	64 688,00	0,00	77 599,24	12 911,24	0,00	0,00	0,00	0,00
9	VII/63/25	908 208,99	2 448 502,58	1 083 977,60	2 624 271,19	0,00	0,00	0,00	0,00
10	28/2025	473,00	0,00	473,00	0,00	0,00	0,00	0,00	0,00
11	31/2025	508,00	3 497,00	36 860,11	39 849,11	0,00	0,00	0,00	0,00
12	34/2025	0,00	0,00	1 200,00	1 200,00	0,00	0,00	0,00	0,00
13	VIII/74/25	1 266 136,68	2 549 833,47	2 100 222,17	1 407 882,96	1 976 036,00	0,00	0,00	0,00
14	40/2025	82 888,00	3 617,00	98 077,54	18 806,54	0,00	0,00	0,00	0,00
15	IX/86/25	3 082 949,72	279,18	2 326 980,72	184 968,18	2 464 622,00	940 658,00	2 464 622,00	0,00
16	45/2025	25,00	0,00	3 525,00	3 500,00	0,00	0,00	0,00	0,00
17	50/2025	46 272,00	0,00	94 299,19	48 027,19	0,00	0,00	0,00	0,00
18	52/2025	12 000,00	108,24	39 262,78	27 371,02	0,00	0,00	0,00	0,00
19	52/2025a	0,00	0,00	14 262,78	14 262,78	0,00	0,00	0,00	0,00
20	59/2025	70 105,00	0,00	93 641,86	23 536,86	0,00	0,00	0,00	0,00
21	X/91/25	314 121,39	8 281 042,27	109 251,75	8 441 475,51	0,00	60 000,00	305 302,88	0,00
22	X/91/25a	0,00	0,00	298,41	298,41	0,00	0,00	0,00	0,00
	RAZEM	20 070 009,72	23 197 404,74	16 302 480,30	13 640 597,93	9 559 860,27	1 000 658,00	2 769 924,88	0,00

3.2 Plan dochodów budżetowych i wydatków budżetowych.

Dochody budżetu Gminy w 2025 roku wyniosły **44 600 753,62 zł**, a ich realizacja stanowiła **98,60%** planu wynoszącego **45 232 151,35 zł**. Realizację planu dochodów w 2025 roku przedstawiają tabele poniżej.

Tabela 2: Realizacja planu dochodów w 2025 roku w Gminie Czarnia.

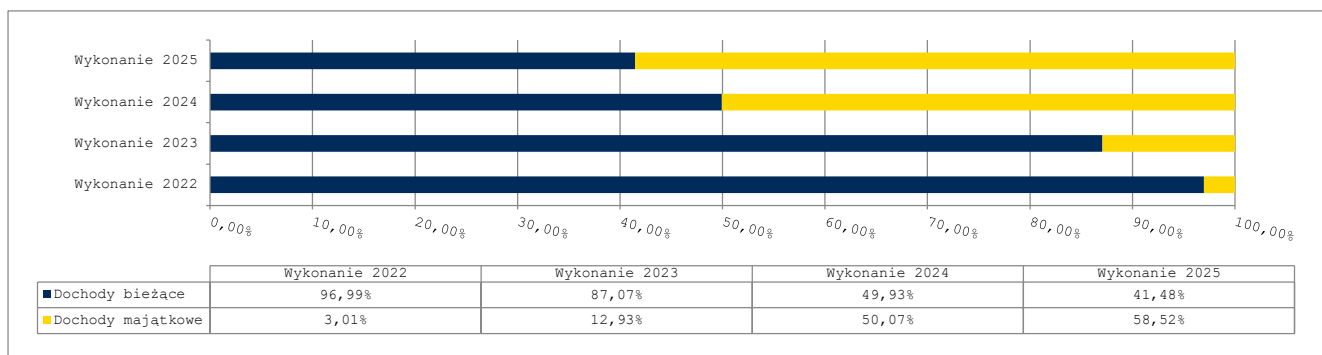
Wyszczególnienie	Plan na 1.01.2025 r. (w zł)	Plan na 31.12.2025 r. (w zł)	Wykonanie (w zł)	Realizacja planu po zmianach (w %)	Udział (w %)
Dochody bieżące	16 545 688,02	18 826 749,14	18 500 162,92	98,27%	41,48%
Dochody majątkowe	31 813 858,35	26 405 402,21	26 100 590,70	98,85%	58,52%
RAZEM DOCHODY OGÓLEM	48 359 546,37	45 232 151,35	44 600 753,62	98,60%	100,00%

Tabela 3: Realizacja planu dochodów w 2025 roku w Gminie Czarnia według działów klasyfikacji budżetowej.

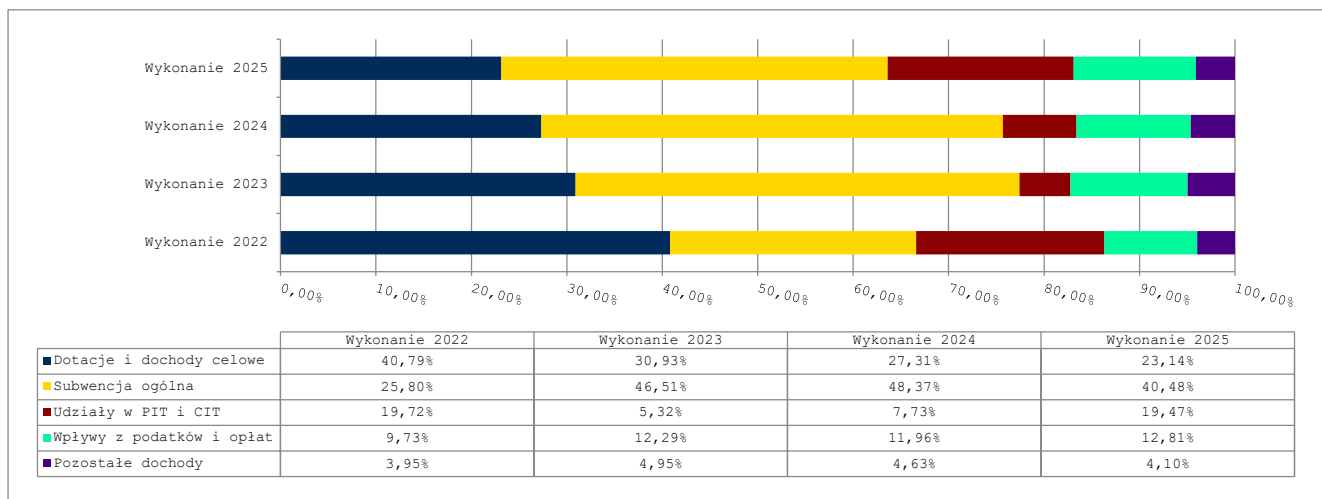
Dział	Wyszczególnienie	Plan na 1.01.2025 r. (w zł)	Plan na 31.12.2025 r. (w zł)	Wykonanie (w zł)	Realizacja planu po zmianach (w %)	Udział (w %)
926	Kultura fizyczna	12 737 500,00	12 964 100,00	12 737 500,00	98,25%	28,56%
758	Różne rozliczenia	7 567 296,00	9 690 267,41	9 669 234,63	99,78%	21,68%
010	Rolnictwo i łowiectwo	5 306 000,00	5 436 099,50	5 393 278,43	99,21%	12,09%
756	Dochody od osób prawnych, od osób fizycznych i od innych jednostek nieposiadających osobowości prawnej oraz wydatki związane z ich poborem	5 251 385,00	5 201 561,98	5 193 371,42	99,84%	11,64%
921	Kultura i ochrona dziedzictwa narodowego	3 186 094,35	3 186 094,35	3 186 094,35	100,00%	7,14%
600	Transport i łączność	10 332 264,00	3 061 159,00	3 055 561,58	99,82%	6,85%
855	Rodzina	2 123 576,00	2 346 605,83	2 189 939,67	93,32%	4,91%
852	Pomoc społeczna	431 682,16	934 723,78	926 540,15	99,12%	2,08%
900	Gospodarka komunalna i ochrona środowiska	522 508,00	845 316,45	779 529,10	92,22%	1,75%
801	Oświata i wychowanie	362 706,00	379 358,40	314 055,47	82,79%	0,70%
754	Bezpieczeństwo publiczne i ochrona przeciwpożarowa	215 188,86	306 882,86	281 869,79	91,85%	0,63%
750	Administracja publiczna	93 099,00	239 025,97	244 139,07	102,14%	0,55%

Dział	Wyszczególnienie	Plan na 1.01.2025 r. (w zł)	Plan na 31.12.2025 r. (w zł)	Wykonanie (w zł)	Realizacja planu po zmianach (w %)	Udział (w %)
400	Wytwarzanie i zaopatrywanie w energię elektryczną, gaz i wodę	201 054,00	232 297,00	230 078,84	99,05%	0,52%
854	Edukacyjna opieka wychowawcza	0,00	134 950,00	132 261,65	98,01%	0,30%
752	Obrona narodowa	724,00	119 628,82	114 487,41	95,70%	0,26%
851	Ochrona zdrowia	4 500,00	77 000,00	76 986,87	99,98%	0,17%
751	Urzędy naczelnych organów władzy państwowej, kontroli i ochrony prawa oraz sądownictwa	828,00	50 930,00	50 930,00	100,00%	0,11%
700	Gospodarka mieszkaniowa	23 141,00	26 150,00	24 895,19	95,20%	0,06%
	RAZEM DOCHODY OGÓLEM	48 359 546,37	45 232 151,35	44 600 753,62	98,60%	100,00%

Wykres 1: Struktura dochodów ogółem Gminy Czarnia w 2025 roku w porównaniu do lat 2022-2024.



Wykres 2: Dochody bieżące budżetu Gminy Czarnia wg źródeł ich pochodzenia w 2025 roku w porównaniu do lat 2022-2024.



Wydatki budżetu Gminy w 2025 roku wyniosły **53 597 279,92 zł**, a ich realizacja wyniosła **95,71%** planu wynoszącego **56 001 426,27 zł**. Realizację planu wydatków w 2025 roku przedstawiają tabele poniżej.

Tabela 4: Realizacja planu wydatków w 2025 roku w Gminie Czarnia.

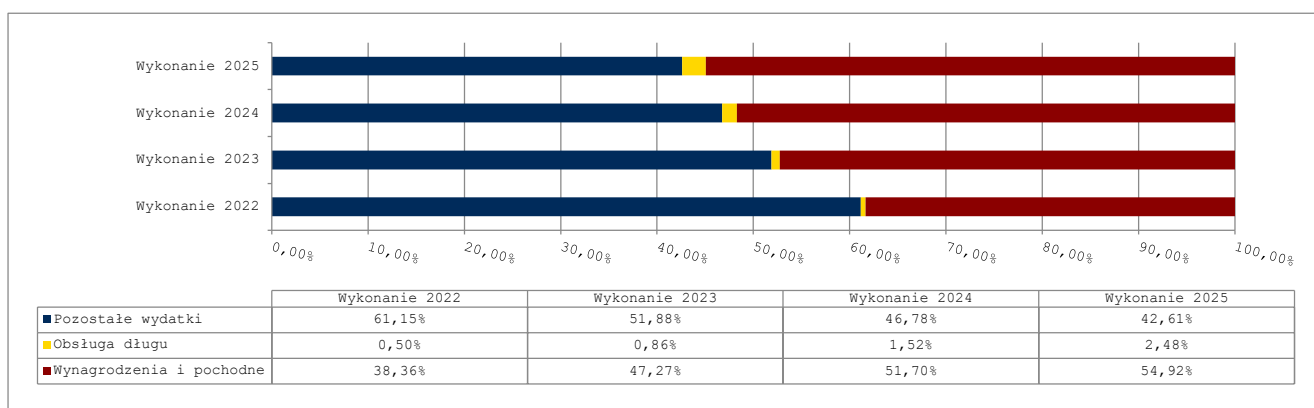
Wyszczególnienie	Plan na 1.01.2025 r. (w zł)	Plan na 31.12.2025 r. (w zł)	Wykonanie (w zł)	Realizacja planu po zmianach (w %)	Udział (w %)
Wydatki bieżące	15 583 714,02	19 348 230,46	17 978 390,65	92,92%	33,54%
Wydatki majątkowe	37 755 829,88	36 653 195,81	35 618 889,27	97,18%	66,46%
RAZEM WYDATKI OGÓLEM	53 339 543,90	56 001 426,27	53 597 279,92	95,71%	100,00%

Tabela 5: Realizacja planu wydatków ogółem w 2025 roku w Gminie Czarnia według działów klasyfikacji budżetowej.

Dział	Wyszczególnienie	Plan na 1.01.2025 r. (w zł)	Plan na 31.12.2025 r. (w zł)	Wykonanie (w zł)	Realizacja planu po zmianach (w %)	Udział (w %)
926	Kultura fizyczna	14 163 000,00	14 385 135,00	14 133 711,13	98,25%	26,37%
010	Rolnictwo i łowiectwo	5 837 450,20	10 385 870,89	10 153 804,35	97,77%	18,94%
801	Oświata i wychowanie	6 507 817,00	7 790 178,54	7 391 741,56	94,89%	13,79%
600	Transport i łączność	13 193 540,29	7 061 270,23	6 486 847,78	91,87%	12,10%
921	Kultura i ochrona dziedzictwa narodowego	5 064 997,39	5 730 034,40	5 729 132,57	99,98%	10,69%
855	Rodzina	2 429 794,00	2 675 145,83	2 550 504,10	95,34%	4,76%
750	Administracja publiczna	2 374 406,00	2 621 704,79	2 404 153,02	91,70%	4,49%
852	Pomoc społeczna	1 426 707,16	1 922 527,94	1 875 029,01	97,53%	3,50%
900	Gospodarka komunalna i ochrona środowiska	756 662,00	1 285 732,80	985 280,20	76,63%	1,84%
754	Bezpieczeństwo publiczne i ochrona przeciwpożarowa	419 999,86	655 057,86	589 654,44	90,02%	1,10%
757	Obsługa długu publicznego	500 000,00	451 000,00	445 430,61	98,77%	0,83%
853	Pozostałe zadania w zakresie polityki społecznej	333 818,00	285 842,75	282 640,78	98,88%	0,53%
854	Edukacyjna opieka wychowawcza	20 000,00	154 950,00	146 532,40	94,57%	0,27%
752	Obrona narodowa	724,00	139 628,82	128 145,41	91,78%	0,24%
851	Ochrona zdrowia	16 300,00	131 920,92	120 725,25	91,51%	0,23%
710	Działalność usługowa	165 500,00	121 538,00	92 184,70	75,85%	0,17%
751	Urzędy naczelnych organów władzy państwowej, kontroli i ochrony prawa oraz sądownictwa	828,00	50 930,00	50 930,00	100,00%	0,10%

Dział	Wyszczególnienie	Plan na 1.01.2025 r. (w zł)	Plan na 31.12.2025 r. (w zł)	Wykonanie (w zł)	Realizacja planu po zmianach (w %)	Udział (w %)
700	Gospodarka mieszkaniowa	27 000,00	60 500,00	30 112,61	49,77%	0,06%
758	Różne rozliczenia	101 000,00	92 457,50	720,00	0,78%	< 0,01%
	RAZEM WYDATKI OGÓŁEM	53 339 543,90	56 001 426,27	53 597 279,92	95,71%	100,00%

Wykres 3: Struktura wydatków bieżących Gminy Czarnia w 2025 roku w porównaniu do lat 2022-2024.



3.3 Przedsięwzięcia zrealizowane w ramach Funduszu Sołeckiego

W Gminie Czarnia w 2025 roku wyodrębniono Fundusz Sołecki ze środków finansowych pochodzących z budżetu gminy. Zgodnie z obowiązującymi przepisami prawa to Gmina odpowiada za zadania realizowane w ramach Funduszu Sołeckiego. W związku z tym wybór rodzajów przedsięwzięć musi mieścić się w ramach zadań własnych gminy i być zgodny ze strategią rozwoju gminy.

W ramach funduszu sołeckiego, wyodrębnionego w gminie, zrealizowano wydatki na łączną kwotę **304 870,08 zł**. i jest to kwota niższa o 47 065,62 zł w porównaniu do roku 2024 (351 935,70 zł). W tabeli poniżej przedstawiono zestawienie przedsięwzięć zrealizowanych w ramach Funduszu Sołeckiego, wraz z przeznaczonymi kwotami w poszczególnych sołectwach.

Tab. 32 Przedsięwzięcia zrealizowane w ramach Funduszu Sołeckiego

Nazwa Sołectwa	Nazwa zadania, przedsięwzięcia	Kwota wydatkowana
Bandysie	Poprawa funkcjonalności działki poprzez zagospodarowanie terenu na działce gminnej nr 450/2 w sołectwie Bandysie.	36 000,00 zł
	Kultywowanie pamięci Patriotów Powstania w Bandysiach poprzez zorganizowanie uroczystości upamiętniającej ich cześć.	3 839,63 zł
	Suma	39 839,63 zł
Brzozowy Kąt	Poprawa funkcjonalności budynku remizo-świetlicy w sołectwie Brzozowy Kąt.	25 231,63 zł
	Suma	25 231,63 zł
Cupel	Poprawa bezpieczeństwa poprzez wykonanie dokumentacji projektowej drogi gminnej w sołectwie Cupel.	18 296,72 zł
	Suma	18 296,72 zł
Cyk	Poprawa bezpieczeństwa poprzez wykonanie dokumentacji projektowej drogi gminnej w sołectwie Cyk.	27 371,30 zł
	Suma	27 371,30 zł
Czarnia	Poprawa bezpieczeństwa poprzez wykonanie dokumentacji projektowej drogi gminnej w sołectwie Czarnia.	43 749,82 zł
	Suma	43 749,82 zł
Długie	Poprawa bezpieczeństwa na drogach w sołectwie Długie poprzez zakup, rozplantowanie i wyrównanie żwiru.	32 929,56 zł
	Suma	32 929,56 zł
Michałow	Poprawa bezpieczeństwa na drogach w sołectwie Michałow poprzez zakup, rozplantowanie i wyrównanie żwiru.	19 180,62 zł
	Suma	19 180,62 zł
Rutkowo	Poprawa bezpieczeństwa na drodze gminnej poprzez rozbudowę oświetlenia ulicznego w sołectwie Rutkowo.	24 494,00zł
	Suma	24 494,00zł

Surowe	Poprawa bezpieczeństwa na drogach w sołectwie Surowe poprzez zakup, rozplantowanie i wyrównanie żwiru	20 367,80 zł
	Poprawa bezpieczeństwa poprzez wykonanie dokumentacji projektowej drogi gminnej w sołectwie Surowe "Brodki - Zaostrowie"	53 408,00 zł
	Suma	73 777,10 zł
Ogółem		304 870,08 zł

Źródło: Opracowanie własne na podstawie danych z Urzędu Gminy

3.4 Działalność inwestycyjna w Gminie Czarnia

Realizacja inwestycji oparta jest o przedsięwzięcia ujęte w Wieloletniej Prognozie Finansowej. W 2025 roku gmina realizowała różnego rodzaju przedsięwzięcia inwestycyjne. Poziom wydatków inwestycyjnych uwarunkowany był przede wszystkim bieżącymi potrzebami mieszkańców. Planowa i konsekwentna polityka inwestycyjna, wpływa na poprawę, jakości życia mieszkańców Gminy Czarnia.

Do najważniejszych inwestycji zrealizowanych w 2025 roku na terenie Gminy Czarnia należy zaliczyć m.in.: budowę infrastruktury kulturowo-sportowej, budowę przydomowych oczyszczalni ścieków na terenie Gminy Czarnia, budowę sieci wodociągowych, modernizację Stacji Uzdatniania Wody, liczne inwestycje drogowe, utworzenie Parku Kieszonkowego, zakończenie budowy nowego boiska wielofunkcyjnego w miejscowości Czarnia, a także zakończenie budowy Filii Biblioteki Publicznej w Surowem. Wszystkie te przedsięwzięcia znacząco przyczyniają się do poprawy jakości życia mieszkańców oraz rozwoju gminy.

3.5 Zadania realizowane w 2025 roku z budżetu Gminy Czarnia oraz współfinansowane ze środków zewnętrznych.

ZADANIA W ZAKRESIE INWESTYCJI:

1. Inwestycje rozpoczęte w latach ubiegłych i zakończone w 2025 r.

1.1 „Budowa infrastruktury kulturowo-sportowej w Gminie Czarnia” dofinansowanie ze środków Województwa Mazowieckiego w ramach Instrumentu wsparcia zadań ważnych dla równomiernego rozwoju Województwa Mazowieckiego.

KWOTA DOFINANSOWANIA:

- środki budżetu Województwa Mazowieckiego w ramach instrumentu wsparcia zadań ważnych dla równomiernego rozwoju dla województwa mazowieckiego **4 000 000,00 zł**
- Rządowy Fundusz Polski Ład: Program Inwestycji Strategicznych **7 875 000,00 zł**
- środki własne budżetu Gminy Czarnia **1 578 667,72 zł**

KOSZTY CAŁEJ INWESTYCJI: 13 453 667,72 zł

DATA ROZPOCZĘCIA INWESTYCJI: 07.07.2023 r.

DATA ZAKOŃCZENIA INWESTYCJI: 24.01.2025 r.

1.2 „Budowa nowego boiska wielofunkcyjnego wraz z zadaniem o stałej konstrukcji przy Publicznej Szkole Podstawowej im. Jana Pawła II w Czarni” w ramach naboru „Program Olimpia – program budowy przyszkolnych hal sportowych na 100 lecie pierwszych występów Polski na Igrzyskach Olimpijskich”.

KWOTA DOFINANSOWANIA:

- środki budżetu Państwa w ramach naboru „Program Olimpia – program budowy przyszkolnych hal sportowych na 100-lecie pierwszych występów Polski na Igrzyskach Olimpijskich” **4 954 931,00 zł**
- Rządowy Fundusz Polski Ład **6 000 000,00 zł**
- środki własne budżetu Gminy Czarnia **2 215 955,84 zł**

KOSZTY CAŁEJ INWESTYCJI: 13 170 886,84 zł

DATA ROZPOCZĘCIA INWESTYCJI: 10.10.2024 r.

DATA ZAKOŃCZENIA INWESTYCJI: 10.09.2025 r.

1.3 „Budowa Filii Gminnej Biblioteki Publicznej w Surowem”

KWOTA DOFINANSOWANIA:

- Instytut Książki **2 250 000,00 zł**
- środki budżetu Województwa Mazowieckiego w ramach instrumentu wsparcia zadań ważnych dla równomiernego rozwoju województwa mazowieckiego **2 250 000,00 zł**
- Rządowy /Fundusz Inwestycji Lokalnych - **1.500.00,00 zł**
- środki własne budżetu Gminy Czarnia **697 657,64 zł**

KOSZT CAŁEJ INWESTYCJI: 6 697 647,64 zł

DATA ROZPOCZĘCIA INWESTYCJI: 14.11.2024 r.

DATA ZAKOŃCZENIA INWESTYCJI: **18.12.2025 r.**

Zadanie realizowane przez Gminną Bibliotekę Publiczną w Czarni.

1.4 „Prace remontowe Kościoła Parafialnego w Czarni”

KWOTA DOFINANSOWANIA:

- Rządowy Fundusz Polski Ład: Program Inwestycji Strategicznych – **936 094,35 zł**
- środki własne budżetu Gminy Czarnia – **63 440,55 zł**

KOSZTY CAŁEJ INWESTYCJI: **999 534,90 zł**

DATA ROZPOCZĘCIA INWESTYCJI: **26.09.2024 r.**

DATA ZAKOŃCZENIA INWESTYCJI: **12.06.2025 r.**

ZADANIA W ZAKRESIE INWESTYCJI DROGOWYCH

1.5 „Budowa drogi gminnej nr 250211W relacji DW614-Surowe Stara Wieś- Zastucze wraz z rozbudową mostu i budową oświetlenia ulicznego” w ramach dofinansowania ze środków Rządowego Funduszu Rozwoju Dróg.

KWOTA DOFINANSOWANIA:

- Rządowy Fundusz Rozwoju Dróg **3 009 916,86 zł**
- Program Rozwoju Obszarów Wiejskich **552 785,12 zł**
- środki własne budżetu Gminy Czarnia **755 722,77 zł**

KOSZTY CAŁEJ INWESTYCJI: **4 318 424,75 zł**

DATA ROZPOCZĘCIA INWESTYCJI: **26.07.2024 r.**

DATA ZAKOŃCZENIA INWESTYCJI: **25.04.2025 r.**

1.6 „Modernizacja drogi w miejscowości Czarnia”

KWOTA DOFINANSOWANIA:

- Rządowy Fundusz Polski Ład **2 000 000,00 zł**
- środki własne budżetu Gminy Czarnia **906 873,27 zł**

KOSZT CAŁEJ INWESTYCJI: **2 906 873,27 zł**

DATA ROZPOCZĘCIA INWESTYCJI: **04.11.2024 r.**

DATA ZAKOŃCZENIA INWESTYCJI: **03.10.2025 r.**

2. Inwestycje rozpoczęte i zakończone w 2025 r.

2.1 „Budowa sieci wodociągowej Czarnia Dunaj – Czarnia Budy”

KWOTA DOFINANSOWANIA:

- Program Rozwoju Obszarów Wiejskich **970 677,62 zł**
- środki własne z budżetu Gminy Czarnia **173 169,17 zł**

KOSZT CAŁEJ INWESTYCJI: **1 143 846,79 zł**

DATA ROZPOCZĘCIA INWESTYCJI: **13.03.2025 r.**

DATA ZAKOŃCZENIA INWESTYCJI: **11.07.2025 r.**

2.2 „Modernizacja remizo-świetlicy w Bandysiach”

KWOTA DOFINANSOWANIA:

-

- środki własne z budżetu Gminy Czarnia

KOSZT CAŁEJ INWESTYCJI: **259 056,80 zł**

DATA ROZPOCZĘCIA INWESTYCJI: **21.03.2025 r.**

DATA ZAKOŃCZENIA INWESTYCJI: **31.05.2025 r.**

2.3 „Budowa sieci wodociągowej Surowe – Wyżęgi – Chrzonek – Cupel”

KWOTA DOFINANSOWANIA:

- Program Rozwoju Obszarów Wiejskich **1 329 511,38 zł**
- środki własne z budżetu Gminy Czarnia **158 121,20 zł**

KOSZT CAŁEJ INWESTYCJI: **1 487 632,58 zł**

DATA ROZPOCZĘCIA INWESTYCJI: **25.03.2025 r.**

DATA ZAKOŃCZENIA INWESTYCJI: **08.07.2025 r.**

2.4 „Budowa 70 szt. przydomowych oczyszczalni ścieków dla mieszkańców gminy Czarnia”

KWOTA DOFINANSOWANIA:

- Krajowy Plan Odbudowy **2 849 848,30 zł**
- środki własne z budżetu Gminy Czarnia **677 334,54 zł**

KOSZT CAŁEJ INWESTYCJI: **3 527 182,84 zł**

DATA ROZPOCZĘCIA INWESTYCJI: **18.09.2025 r.**

DATA ZAKOŃCZENIA INWESTYCJI: **10.11.2025r.**

2.5 „Modernizacja Stacji Uzdatniania Wody w miejscowości Surowe”

KWOTA DOFINANSOWANIA:

- Krajowy Plan Odbudowy **626 755,22 zł**
- środki własne z budżetu Gminy Czarnia **193 476,70 zł**

KOSZT CAŁEJ INWESTYCJI: **820 231,92 zł**

DATA ROZPOCZĘCIA INWESTYCJI: **26.06.2025 r.**

DATA ZAKOŃCZENIA INWESTYCJI: **26.09.2025 r.**

2.6 Dostawa i montaż instalacji fotowoltaicznej w ramach zadania „Modernizacja Stacji Uzdatniania Wody w miejscowości Surowe”

KWOTA DOFINANSOWANIA:

- Krajowy Plan Odbudowy **186 178,86 zł**
- środki własne z budżetu Gminy Czarnia **42 821,14 zł**

KOSZT CAŁEJ INWESTYCJI: **229 000,00 zł**

DATA ROZPOCZĘCIA INWESTYCJI: **14.07.2025 r.**

DATA ZAKOŃCZENIA INWESTYCJI: **13.10.2025 r.**

2.7 „Budowa sieci wodociągowej Rutkowo-Surowe”

KWOTA DOFINANSOWANIA:

- Krajowy Plan Odbudowy **317 951,78 zł**
- środki własne z budżetu Gminy Czarnia **73 128,91 zł**

KOSZT CAŁEJ INWESTYCJI: **391 080,69 zł**

DATA ROZPOCZĘCIA INWESTYCJI: **15.09.2025 r.**

DATA ZAKOŃCZENIA INWESTYCJI: **22.10.2025 r.**

2.8 „Utworzenie Parku Kieszonkowego”

KWOTA DOFINANSOWANIA:

- Wojewódzki Fundusz Ochrony Środowiska i Gospodarki Wodnej w Warszawie **104 150,00 zł**
- Samorząd Województwa Mazowieckiego **100 000,00 zł**
- środki własne z budżetu Gminy Czarnia **138 364,34 zł**

KOSZT CAŁEJ INWESTYCJI: **342 514,34 zł**

DATA ROZPOCZĘCIA INWESTYCJI: **18.11.2025 r.**

DATA ZAKOŃCZENIA INWESTYCJI: **28.11.2025 r.**

ZADANIA W ZAKRESIE INWESTYCJI DROGOWYCH:

2.9 „Rozbudowa drogi Bandysie – Białuchy”

KWOTA DOFINANSOWANIA:

- Fundusz Ochrony Gruntów Rolnych **160 000,00 zł**
- środki własne z budżetu Gminy Czarnia **231 355,13 zł**

KOSZT CAŁEJ INWESTYCJI: **391 355,13 zł**

DATA ROZPOCZĘCIA INWESTYCJI: **04.11.2025 r.**

DATA ZAKOŃCZENIA INWESTYCJI: **20.11.2025 r**

3. Inwestycje rozpoczęte w latach ubiegłych , trwające w 2025 i kontynuowane..

3.1 „Przebudowa drogi gminnej Michałowo, Gmina Czarnia”

KOSZTY PONIESIONE NA DZIEŃ 31.12.2025 r.: **202 576,80 zł**

KWOTA DOFINANSOWANIA:

- Rządowy Fundusz Polski Ład – **7 067 639,26 zł**
- przewidywane środki własne budżetu Gminy Czarnia – **1 309 745,37 zł**

PRZEWIDYWANY KOSZT CAŁEJ INWESTYCJI: **8 377 384,63 zł**

DATA ROZPOCZĘCIA INWESTYCJI: **11.12.2024 r.**

PRZEWIDYWANA DATA ZAKOŃCZENIA INWESTYCJI: **11.06.2026 r.**

INNE:

- 1. Zakup wyposażenia dla jednostki OSP** w ramach udzielonej pomocy finansowej w formie dotacji celowej.

KWOTA DOFINANSOWANIA:

- Samorząd Województwa Mazowieckiego **47 620,00 zł**
- środki własne z budżetu Gminy Czarnia **54 016,00 zł**

KOSZT CAŁEJ INWESTYCJI: **101 636,00 zł**

DATA ROZPOCZĘCIA INWESTYCJI: **25.11.2025 r.**

DATA ZAKOŃCZENIA INWESTYCJI: **12.12.2025 r.**

- 2. Mazowieckie Strażnice OSP w 2025 roku** w ramach udzielonej pomocy finansowej w formie dotacji celowej.

KWOTA DOFINANSOWANIA:

- Samorząd Województwa Mazowieckiego
- środki własne z budżetu Gminy Czarnia

KOSZT CAŁEJ INWESTYCJI: **25 231,63 zł**

DATA ROZPOCZĘCIA INWESTYCJI: **28.11.2025 r.**

DATA ZAKOŃCZENIA INWESTYCJI: **19.12.2025 r.**

- 3. „Zapobieganie bezdomności zwierząt w gminie Czarnia”** w ramach dofinansowania Mazowsze dla zwierząt

KWOTA DOFINANSOWANIA : **10 000,00 zł** co stanowi 50% poniesionych kosztów kwalifikowanych.

- 4. Program „Czyste Powietrze”** – program kontynuowany w 2025 roku, którego celem jest zmniejszenie lub uniknięcie emisji pyłów i innych zanieczyszczeń wprowadzanych do atmosfery przez domy jednorodzinne. Program skupia się na wymianie starych pieców i kotłów na paliwo stałe oraz termomodernizacji budynków jednorodzinnych by efektywnie zarządzać energią. Działania te nie tylko pomogą chronić środowisko, ale dodatkowo zwiększą domowy budżet, dzięki

oszczędnościom finansowym. Dotacje są udzielane za pośrednictwem szesnastu Wojewódzkich Funduszy Ochrony Środowiska i Gospodarki Wodnej (WFOŚiGW).

Gmina Czarnia ma zawarte porozumienie z WFOŚiGW w Warszawie dotyczące prowadzenia punktu konsultacyjno-informacyjnego programu Czyste Powietrze. Punkt ten znajduje się u nas w jednostce w Centrum Usług Społecznych w gminie Czarnia. Przeszkolony pracownik w zakresie Programu Czyste Powietrze jest dostępny dla mieszkańców Gminy Czarnia codziennie od poniedziałku do piątku w godzinach 8-15. Dodatkowo w ramach porozumienia z WFOŚiGW Gmina Czarnia jest operatorem programu Czyste Powietrze, dzięki któremu mieszkańcy mogą ubiegać się o dofinansowanie z programu. Na podstawie tego porozumienia 2025 r. zostało złożonych 14 wniosków o dofinansowanie. Przeszkolony pracownik przeprowadza beneficjenta przez każdy etap dofinansowania od złożenia wniosku o dofinansowanie, aż do końcowego rozliczenia zakończonej inwestycji.

** Dofinansowania nie zostały pozyskane wyłącznie w roku 2025, część pochodzi z lat ubiegłych, natomiast inwestycja jest realizowana lub została rozpoczęta w 2025 roku.*

3.6 Zamówienia publiczne w 2025 r.

W 2025 roku udzielono:

- a. **16** zamówień publicznych zgodnie z trybem podstawowym (poniżej progu unijnego), w tym: **8** w zakresie robót budowlanych, **6** w zakresie usług oraz **1** w zakresie dostaw
- b. Łączna wartość udzielonych zamówień publicznych w roku 2025 wyniosła:
netto 8134787,62 zł / brutto 10 005 788,77 zł

Tab. Struktura zamówień publicznych zgodnie z rocznym sprawozdaniem o udzielonych zamówieniach publicznych nr 2025/SPRR 00025397/02

Rodzaj zamówienia/Nazwa	Liczba udzielonych zamówień publicznych	Tryb udzielenia zamówienia	Wartość zawartych umów netto
Roboty budowlane	8	Tryb podstawowy	6 785 312,13 zł

1.	Budowa sieci wodociągowej Czarnia Dunaj-Czarnia Budy	1 024 390,24
2.	Modernizacja remizo-świetlicy w Bandysiach	178 000,00
3.	Budowa sieci wodociągowej Surowe – Wyżęgi – Chrzonek – Cupel	1 380 486,99
1.	Modernizacja Stacji Uzdatniania Wody w miejscowości Surowe	661 855,22
2.	Budowa sieci wodociągowej Rutkowo-Surowe	290 751,78
3.	Budowa 70 szt. przydomowych oczyszczalni ścieków dla mieszkańców gminy Czarnia	2 697 867,00
4.	Rozbudowa drogi Bandysie – Białuchy	313 960,90
5.	Utworzenie Parku Kieszonkowego	238 000,00
	Usługi	6
		Tryb podstawowy
		1 010 406,22 zł
1.	„Odbiór i transport odpadów komunalnych z nieruchomości zamieszkałych położonych na terenie gminy Czarnia w 2025 r.”	84 390,35
2.	Usługa cateringu dla dzieci uczęszczających do żłobka oraz szkół podstawowych prowadzonych przez Gminę Czarnia w II półroczu 2025 roku	173 287,77
3.	Opracowanie dokumentacji projektowo-kosztorysowej z podziałem na 4 części dla zadania pn.: a. Budowa drogi gminnej w miejscowości Cupel b. Budowa drogi gminnej w miejscowości Cyk c. Budowa drogi gminnej w miejscowości Czarnia d. Przebudowa drogi gminnej w miejscowości Surowe "Brodki - Zaostrowie"	Część 1: 32 000,00 Część 2: 75 000,00 Część 3: 115 000,00 Część 4: 132 100,00
4.	Zagospodarowanie odpadów komunalnych z terenu gminy Czarnia w 2026 r	111 490,00
5.	„Dowóz uczniów z terenu Gminy Czarnia do Publicznych Szkół Podstawowych w Czarni i w Surowem oraz do Specjalnego Ośrodka Szkolno - Wychowawczego w Czarni w roku 2026”	177 922,96
6.	„Odbiór i transport odpadów komunalnych z nieruchomości zamieszkałych położonych na terenie gminy Czarnia w 2026 r.”	109 215,14

Dostawy	1	Tryb podstawowy	186 178,86 zł
1. Dostawa i montaż instalacji fotowoltaicznej w ramach zadania „Modernizacja Stacji Uzdatniania Wody w miejscowości Surowe”			186 178,86
RAZEM			7 981 897,21 zł

Źródło: Opracowanie własne

4. Strategia rozwoju Gminy Czarnia

Strategia rozwoju gminy Czarnia do 2030 roku, została zainicjowana Uchwałą nr XXII/209/21 Rady Gminy Czarnia z dnia 25 listopada 2021 r. w sprawie przystąpienia do opracowania projektu Strategii Rozwoju Gminy Czarnia do 2030 roku.

Strategia jest dokumentem, który stanowi narzędzie do kreowania i stałego wzmocnienia rozwoju, społecznego, ekonomicznego i przestrzennego. Przyjęte rozwiązania tworzą ramy rozwoju lokalnego, na podstawie, których mieszkańcy i inwestorzy mogą koordynować swoje plany i inwestycje z zamierzeniami Samorządu Gminy.

Główną rolą strategii jest kierowanie polityki rozwoju gminy w konkretnym czasie oraz zabezpieczenie ciągłości przyjętych działań.

5. Polityka przestrzenna gminy

5.1 Miejscowe plany zagospodarowania przestrzennego

Aktami prawa miejscowego regulującymi planowanie przestrzenne w gminie są miejscowe plany zagospodarowania przestrzennego. Na obszarze Gminy obowiązują obecnie wyłącznie plany sformułowane na potrzeby lokalizacji linii elektroenergetycznej najwyższych napięć 400 kV, a mianowicie:

- Uchwała nr V/26/15 Rady Gminy Czarnia z dnia 18 marca 2015 r. w sprawie uchwalenia miejscowego planu zagospodarowania przestrzennego dla dwutorowej linii elektroenergetycznej NN 400 kV Ostrołęka – Olsztyn Mątki na terenie gminy Czarnia,
- Uchwała nr V/27/15 Rady Gminy Czarnia z dnia 18 marca 2015 r. w sprawie uchwalenia miejscowego planu zagospodarowania przestrzennego dla fragmentu przebiegu

dwutorowej linii elektroenergetycznej NN 400 kV Ostrołęka – Olsztyn Mątki na terenie gminy Czarnia.

5.2 Decyzje o warunkach zabudowy i ustaleniu inwestycji celu publicznego

W 2025 r. na terenie gminy Czarnia wydano 40 decyzji o warunkach zabudowy i zagospodarowania terenu. Dotyczyły one między innymi: budowy domów jednorodzinnych, budowy budynków inwentarskich, budowa budynków produkcyjnych, budowa budynku usługowego, budynków gospodarczych, rozbudowy budynków gospodarczych.

W 2025 r. wydano 4 decyzje o ustaleniu lokalizacji inwestycji celu publicznego. Dotyczyły one: budowy drogi Bandysie-Białuchy, budowy sieci wodociągowej Rutkowo – Surowe, oraz zagospodarowania terenu polegającego na budowie oświetlenia.

W 2025 r. wydano 2 decyzje o środowiskowych uwarunkowaniach, które dotyczyły budowy i rozbudowy drogi gminnej Michałowo, gmina Czarnia oraz budowy budynku inwentarskiego.

5.3 System Informacji Przestrzennej

W 2023 roku w gminie Czarnia powstał System Informacji Przestrzennej ma na celu gromadzenie, przetwarzanie i udostępnienie danych przestrzennych jak również ich wizualizację.

System Informacji przestrzennej Czarni znajduje się pod linkiem <https://sip.gison.pl/czarnia>, również został udostępniony na stronie internetowej oraz Biuletynie Informacji Publicznej Czarni.

SIP (System Informacji Przestrzennej) pozwala analizować lokalizacje przestrzenne i organizuje warstwy informacyjne do wizualizacji za pomocą map i scen 3D. Integruje dane przestrzenne z różnych źródeł i umożliwia ich analizę, zarządzanie oraz wizualizację.

5.4 Realizacja uchwał Rady Gminy

Uchwały Rady Gminy są aktami prawa miejscowego, które stanowią element kształtowania polityki przestrzennej gminy. W 2025 r. Rada Gminy Czarnia obradowała na 5 sesjach podejmując ogółem 61 uchwał. Wykaz podjętych uchwał zawarty jest w załączniku nr 1 do niniejszego raportu.

W poniższej tabeli przedstawiono ilość uchwał podjętych w odniesieniu do poszczególnych obszarów tematycznych.

Tab. 10. Ilość uchwał podjętych przez Radę Gminy Czarnia w odniesieniu do obszarów tematycznych

<i>Rodzaj uchwał</i>	<i>Ogółem</i>
Uchwały w sprawach budżetowych i finansowych	21
Uchwały w sprawach pomocy społecznej	14
Uchwały w sprawach organizacyjnych	12
Uchwały w sprawach kadrowych	4
Uchwały w sprawach oświaty	1
Uchwały w sprawach planistycznych	6
Uchwały w innych sprawach	3
RAZEM	61

Źródło: Opracowanie własne na podstawie danych z Urzędu Gminy Czarnia

Wśród podjętych przez Radę uchwał, zdecydowana większość dotyczyła spraw z zakresu finansów gminy oraz spraw związanych z pomocą społeczną.

Wszystkie podjęte uchwały zgodnie z art. 90 ust. 1 i 2 ustawy o samorządzie gminnym, zostały przedłożone Wojewodzie Mazowieckiemu, który dokonał oceny zgodności z prawem, natomiast uchwały w zakresie spraw finansowych zostały przedłożone do Regionalnej Izby Obrachunkowej.

5.5 Studium Uwarunkowań i Kierunków Zagospodarowania Przestrzennego

Szczególnie istotną rolę w rozwoju Gminy odgrywa polityka przestrzenna. Na szczeblu gminnym, do instrumentów, dzięki którym możliwe jest efektywne wykorzystanie i zarządzanie przestrzenią należą: miejscowe plany zagospodarowania przestrzennego oraz nadrzędny dokument planistyczny w postaci studium uwarunkowań i kierunków zagospodarowania przestrzennego. Obowiązujące na terenie gminy Czarnia Studium Uwarunkowań i Kierunków Zagospodarowania Przestrzennego uchwalono Uchwałą Nr XXXVI/343/24 Rady Gminy Czarnia z dnia 3 kwietnia 2024 r.

Rada Gminy Czarnia 22 lutego 2022 r. podjęła uchwałę w sprawie przystąpienia do sporządzenia studium uwarunkowań i kierunków zagospodarowania przestrzennego

gminy Czarnia.

6. Ochrona środowiska

FORMY OCHRONY PRZYRODY

Gmina Czarnia charakteryzuje się dużym wskaźnikiem lesistości. Dużą przewagę stanowią siedliska borowe, ale liczne są również zbiorowiska olszowe. Gatunkiem dominującym w drzewostanie wspomnianego boru jest sosna zwyczajna z domieszką świerku.

Uwarunkowania klimatyczne, geomorfologiczne oraz glebowe sprzyjają rozwojowi drzew iglastych na omawianym obszarze. Lasy typu olsowego pełnią z kolei bardzo istotną rolę w kształtowaniu warunków wodnych. Gatunkiem dominującym w drzewostanie jest olsza czarna.

Obszar, na którym położona jest Gmina Czarnia nazywany jest Puszcą Zieloną (in. Puszcą Kurpiowską). Wysokie walory przyrodnicze sprawiły, iż ustanowiono na nich prawne formy ochrony, a mianowicie:

- obszaru Natura 2000 „Bory Chrobotkowe Karaska”,
- obszaru Natura 2000 „Dolina Omulwi i Płodownicy”,
- pomników przyrody.

OCHRONA GATUNKOWA

Na terenie Gminy obowiązuje, obligatoryjna na terytorium całego kraju, ochrona gatunkowa roślin, zwierząt i grzybów. Ochrona gatunkowa ma na celu zapewnienie przetrwania i zachowania we właściwym stanie gatunków roślin, grzybów i zwierząt wraz z ich siedliskami, a w konsekwencji także zachowanie różnorodności genetycznej i biologicznej. Względem gatunków objętych ochroną zastosowanie znajdują uwarunkowania określone w Ustawie z dnia 16 kwietnia 2004 r. o ochronie przyrody. Na jej podstawie sporządzane są stosowne rozporządzenia, określające m.in. listę gatunków objętych ochroną oraz szczegółowe zakazy względem nich wprowadzone.

6.1 Zasoby dziedzictwa kulturowego

Wszystkie zabytki łącznie stanowią tzw. zasoby dziedzictwa kulturowego. Stanowią one istotny element tożsamości świadczący o zachowaniu ciągłości działalności i dorobku społeczności lokalnej. Na terenie gminy Czarnia występują dwa zabytki nieruchome:

– murowany neogotycki kościół parafialny z 1904 roku w Czarni – numer rejestru zabytkówA-433, decyzja z dn. 02.03.1973 r.,

-cmentarz parafialny, rzymskokatolicki znajdujący się w Czarni – numer rejestru zabytkówA-544, decyzja z dn. 18.01.1986 r.

Poza obiektami wpisanymi do wojewódzkiego rejestru zabytków, na terenie Gminy zlokalizowane są obiekty wpisane do gminnej ewidencji zabytków, i są to:

- w miejscowości Czarnia:

- Dom nr 10, drewniany z ok. 1900 roku;

- Dom nr 17, drewniany z początku XX wieku;

- w miejscowości Brzozowy Kąt:

- Budynek gospodarczy w zagrodzie nr 29 z początku XX wieku;

- w miejscowości Cupel:

- Dom nr 6, drewniany z końca XIX wieku,

- Dom nr 7, drewniany z początku XX wieku,

- Dom nr 9, drewniany z początku XX wieku.

Podsumowanie

Pomimo wyzwań związanych z wysokim poziomem inflacji, rok 2025 był dla Gminy Czarnia okresem intensywnego rozwoju i wielu pozytywnych zmian. Dzięki skutecznemu pozyskiwaniu środków zewnętrznych udało się zrealizować liczne inwestycje, zarówno te kontynuowane z lat ubiegłych, jak i nowe, które zostały rozpoczęte w minionym roku. Wszystkie zadania wykonano rzetelnie, z zachowaniem zasad gospodarności i efektywności, odpowiadając tym samym na rzeczywiste potrzeby lokalnej społeczności.

Budżet Gminy Czarnia na 2025 rok został zrealizowany w bardzo wysokim stopniu – dochody wyniosły 44 600 753,62 zł, co stanowiło 98,60% planu rocznego. Świadczy to o odpowiedzialnym i skutecznym zarządzaniu finansami publicznymi.

Dzięki środkom pozabudżetowym możliwe było przeprowadzenie szeregu istotnych inwestycji, w tym remontów i rozbudowy infrastruktury drogowej, co bezpośrednio wpłynęło na poprawę bezpieczeństwa na drogach gminnych. Ważnym elementem w zakresie poprawy komfortu życia codziennego naszych mieszkańców była budowa sieci wodociągowych w msc Czarnia, Surowe

oraz Rutkowo, budowa 70 szt. przydomowych oczyszczalni ścieków na terenie całej gminy, prace remontowe w remizo-świetlicy w Bandysiach oraz utworzenie miejsca rekreacji i odpoczynku przy obiekcie kulturowo-sportowym w Czarni. Ponadto na uwagę zasługują również inwestycje, które zostały rozpoczęte w latach wcześniejszych i zakończone w roku 2025, tj. budowa hali sportowej OLIMPIA, która służy wszystkim mieszkańcom w różnym wieku oraz przybywającym gościom, prace remontowe Kościoła parafialnego, obiekt kulturowo-sportowy, Filia Gminnej Biblioteki Publicznej w Surowem

Szczególne uznanie należy się skuteczności Gminy Czarnia w zakresie realizacji zaplanowanych inwestycji oraz pozyskiwania funduszy zewnętrznych. Dzięki konsekwentnym i długofalowym działaniom władze samorządowe tworzą coraz lepsze warunki do życia dla mieszkańców gminy.

Podsumowując, można z pełnym przekonaniem stwierdzić, że założenia rozwojowe na 2025 rok zostały w pełni zrealizowane. Co istotne, cele inwestycyjne osiągnięto bez zwiększania ogólnego poziomu zadłużenia gminy, co stanowi przykład odpowiedzialnego gospodarowania środkami publicznymi.

7. Załącznik nr 1 Spis uchwał podjętych w 2025 roku przez Radę Gminy

Lp.	Nr uchwały/Data	Treść
1.	VI/42/2025 z dnia 11 marca 2025r.	w sprawie rozpatrzenia skargi na działalność Wójta Gminy Czarnia.
2.	VI/43/2025 z dnia 11 marca 2025r.	w sprawie zaciągnięcia długoterminowej pożyczki z WFOŚiGW w Warszawie oraz upoważnienia Wójta Gminy Czarnia do wystawienie weksła własnego 'in blanco'.
3.	VI/44/2025 z dnia 11 marca 2025r.	w sprawie udzielenia Powiatowi Ostrołęckiemu pomocy finansowej budżetu Gminy Czarniaw latach 2026-2027.
4.	VI/45/2025 z dnia 11 marca 2025r.	w sprawie zmiany Wieloletniej Prognozy Finansowej Gminy Czarnia na lata 2025-2035.
5.	VI/46/2025 z dnia 11 marca 2025r.	w sprawie zmian Uchwały budżetowej Gminy Czarnia na 2025 rok.

6.	VI/47/2025 z dnia 11 marca 2025r.	w sprawie zatwierdzenia Programu opieki nad zwierzętami bezdomnymi oraz zapobiegania bezdomności zwierząt na terenie gminy Czarnia.
7.	VI/48/2025 z dnia 11 marca 2025r.	w sprawie zmiany uchwały w sprawie ustalenia wysokości ekwiwalentu pieniężnego dla strażaków ratowników Ochotniczych Straży Pożarnych z terenu Gminy Czarnia.
8.	VI/49/2025 z dnia 11 marca 2025r.	w sprawie utworzenia miejsca pamięci na 100-lecie powstania jednostki OSP Brzozowy kąt wraz z wniesieniem tablic pamiątkowych.
9.	VI/50/2025 z dnia 11 marca 2025r.	w sprawie przyjęcia Gminnego Programu Osłonowego „Korpus Wsparcia seniorów” na rok 2025 w Gminie Czarnia.
10.	VI/51/2025 z dnia 11 marca 2025r.	w sprawie przyjęcia Lokalnego Planu Deinstytucjonalizacji i Rozwoju Usług Społecznych w Gminie Czarnia.
11.	VI/52/2025 z dnia 11 marca 2025r.	w sprawie wyrażenia zgody na przystąpienie Gminy Czarnia jako partnera Mazowieckiego Centrum Polityki Społecznej do realizacji projektu pt. „Zwiększenie samodzielności seniorów w miejscu zamieszkania (RMR)” współfinansowanego z Europejskiego Funduszu Społecznego Plus w ramach Priorytetu nr VIII Fundusze Europejskie dla aktywnej integracji oraz rozwoju usług społecznych i zdrowotnych na Mazowszu, Działania 8.5 Usługi społeczne i zdrowotne.
12.	VI/53/2025 z dnia 11 marca 2025r.	w sprawie zatwierdzenia do realizacji przez Gminę Czarnia projektu pt. „Zintegrowany program wsparcia w codziennym funkcjonowaniu dla mieszkańców gminy Czarnia” współfinansowanego z Europejskiego Funduszu Społecznego Plus w ramach programu regionalnego Fundusze Europejskie Mazowsza 2021-2027 realizowanego w ramach Priorytetu nr VIII

		Fundusze Europejskie dla aktywnej integracji oraz rozwoju usług społecznych i zdrowotnych na Mazowszu, Działania 8.5 Usługi społeczne i zdrowotne.
13.	VI/54/2025 z dnia 11 marca 2025r.	w sprawie określenia szczegółowych warunków przyznawania i odpłatności za usługi opiekuńcze, usługi sąsiedzkie i specjalistyczne usługi opiekuńcze, z wyłączeniem specjalistycznych usług opiekuńczych dla osób z zaburzeniami psychicznymi, oraz szczegółowych warunków częściowego lub całkowitego zwolnienia z opłat, jak również trybu ich pobierania w związku z realizacją projektu partnerskiego pt. „Zwiększenie samodzielności seniorów w miejscu ich zamieszkania (RMR)” współfinansowanego z Europejskiego Funduszu Społecznego Plus w ramach programu regionalnego Fundusze Europejskie dla Mazowsza 2021-2027, działanie 8.5 Usługi społeczne i zdrowotne.
14.	VI/55/2025 z dnia 11 marca 2025r.	w sprawie określenia metody opłaty za gospodarowanie odpadami komunalnymi oraz ustalenia stawki opłaty.
15.	VI/56/2025 z dnia 11 marca 2025r.	w sprawie utworzenia Spółdzielni Socjalnej w Gminie Czarnia.
16.	VI/57/2025 z dnia 11 marca 2025r.	w sprawie wyrażenia zgody na najem pomieszczeń zlokalizowanych w budynku Urzędu Gminy Czarnia oraz odstąpienie od obowiązku przetargowego trybu zawarcia umowy najmu.
17.	VI/58/2025 z dnia 11 marca 2025r.	w sprawie przyjęcia przedsięwzięcia pn. Zrównoważona gospodarka wodno-ściekowa na terenie gminy Czarnia do realizacji przez Gminę Czarnia w ramach KPO.
18.	VII/59/2025 z dnia 13 czerwca 2025r.	w sprawie udzielenia wotum zaufania dla Wójta Gminy.

19.	VII/60/2025 z dnia 13 czerwca 2025r.	w sprawie sprawozdania z wykonania budżetu Gminy Czarnia za 2024 rok oraz sprawozdania finansowego za 2024 r.
20.	VII/61/2025 z dnia 13 czerwca 2025r.	w sprawie absolutorium dla Wójta Gminy Czarnia z tytułu wykonania budżetu za 2024 rok.
21.	VII/62/2025 z dnia 13 czerwca 2025r.	w sprawie zmiany Wieloletniej Prognozy Finansowej Gminy Czarnia na lata 2025-2035.
22.	VII/63/2025 z dnia 13 czerwca 2025r.	w sprawie zmian Uchwały budżetowej Gminy Czarnia na 2025 rok.
23.	VII/64/2025 z dnia 13 czerwca 2025r.	w sprawie przyjęcia Gminnego Programu Opieki nad Zabytkami Gminy Czarnia na lata 2025-2028.
24.	VII/65/2025 z dnia 13 czerwca 2025r.	w sprawie wyznaczenia obszaru zdegradowanego i obszaru rewitalizacji Gminy Czarnia.
25.	VII/66/2025 z dnia 13 czerwca 2025r.	w sprawie wyrażenia zgody na najem pomieszczeń zlokalizowanych w budynku Urzędu Gminy Czarnia oraz odstąpienie od obowiązku przetargowego trybu zawarcia umowy najmu.
26.	VII/67/2025 z dnia 13 czerwca 2025r.	w sprawie nadania Statutu Gminnej Biblioteki Publicznej w Czarni.

27.	VII/68/2025 z dnia 13 czerwca 2025r.	w sprawie rozszerzenia katalogu osób, którym mogą być przyznane usługi opiekuńcze w formie usług sąsiedzkich realizowanych w ramach projektu partnerskiego pt. „Zwiększenie samodzielności seniorów w miejscu ich zamieszkania (RMR)” współfinansowanego z Europejskiego Funduszu Społecznego Plus w ramach programu regionalnego Fundusze Europejskie dla Mazowsza 2021-2027 realizowanego w ramach priorytetu VIII, Fundusze Europejskie dla aktywnej integracji oraz rozwoju usług społecznych i zdrowotnych na Mazowszu, działanie 8.5 Usługi społeczne i zdrowotne.
28.	VII/69/2025 z dnia 13 czerwca 2025r.	w sprawie zmiany uchwały w sprawie przyjęcia Gminnego Programu Oślonowego Korpus Wsparcia Seniorów na rok 2025 w Gminie Czarnia.
29.	VII/70/2025 z dnia 13 czerwca 2025r.	w sprawie oceny zasobów pomocy społecznej dla Gminy Czarnia.
30.	VIII/71/2025 z dnia 18 września 2025r.	w sprawie zaciągnięcia długoterminowej pożyczki z Wojewódzkiego Funduszu Ochrony Środowiska i Gospodarki Wodnej w Warszawie oraz upoważnienia Wójta Gminy Czarnia do wystawienia weksla własnego „in blanco”.
31.	VIII/72/2025 z dnia 18 września 2025r.	w sprawie trybu pracy nad projektem uchwały budżetowej Gminy Czarnia.
32.	VIII/73/2025 z dnia 18 września 2025r.	w sprawie zmiany Wieloletniej Prognozy Finansowej Gminy Czarnia na lata 2025-2035.
33.	VIII/74/2025 z dnia 18 września 2025r.	w sprawie zmian Uchwały budżetowej Gminy Czarnia na 2025 rok.
34.	VIII/75/2025 z dnia 18 września 2025r.	w sprawie przystąpienia do sporządzenia Gminnego Programu Rewitalizacji Gminy Czarnia do roku 2032.

35.	VIII/76/2025 z dnia 18 września 2025r.	w sprawie wyrażenia zgody na najem pomieszczeń zlokalizowanych w budynku Urzędu gminy Czarnia oraz odstąpienie od obowiązku przetargowego trybu zawarcia umowy najmu.
36.	VIII/77/2025 z dnia 18 września 2025r.	w sprawie wyrażenia zgody na najem pomieszczeń zlokalizowanych w budynku Urzędu Gminy Czarnia oraz odstąpienie od obowiązku przetargowego trybu umowy najmu.
37.	VIII/78/2025 z dnia 18 września 2025r.	w sprawie wyrażenia zgody na najem pomieszczeń zlokalizowanych w budynku Urzędu Gminy Czarnia oraz odstąpienie od obowiązku przetargowego trybu umowy najmu.
38.	VIII/79/2025 z dnia 18 września 2025r.	w sprawie przyjęcia programu usług społecznych Gminy Czarnia na lata 2025-2027.
39.	VIII/80/2025 z dnia 18 września 2025r.	w sprawie lokalnego programu pomocy społecznej o nazwie Program Osłony dla osób, które ponoszą koszty grzewcze lokalu związane z trwałą zmianą systemu ogrzewania wysokoemisyjnego na jeden z systemów niskoemisyjnych na lata 2025-2029.
40.	IX/81/2025 z dnia 24 października 2025r.	w sprawie rozpatrzenia skargi na działalność Wójta Gminy Czarnia.
41.	IX/82/2025 z dnia 24 października 2025r.	w sprawie zaciągnięcia długoterminowej pożyczki z Wojewódzkiego Funduszu Ochrony Środowiska i Gospodarki Wodnej w Warszawie oraz upoważnienia Wójta Gminy Czarnia do wystawienia weksla własnego „in blanco”.

42.	IX/83/2025 z dnia 24 października 2025r.	w sprawie uchylenia Uchwały Nr VIII/71/25 Rady Gminy Czarnia z dnia 18 września 2025 r. w sprawie zaciągnięcia długoterminowej pożyczki z Wojewódzkiego Funduszu Ochrony Środowiska i Gospodarki Wodnej w Warszawie oraz upoważnienia Wójta Gminy Czarnia do wystawienia weksla własnego „in blanco”.
43.	IX/84/2025 z dnia 24 października 2025r.	w sprawie zaciągnięcia pożyczki długoterminowej.
44.	IX/85/2025 z dnia 24 października 2025r.	w sprawie zmiany Wieloletniej Prognozy Finansowej Gminy Czarnia na lata 2025-2035.
45.	IX/86/2025 z dnia 24 października 2025r.	w sprawie zmian Uchwały budżetowej Gminy Czarnia na 2025 rok.
46.	IX/87/2025 z dnia 24 października 2025r.	w sprawie stanowiska dotyczącego zmiany przepisów prawa w zakresie ponoszenia przez gminy kosztów pobyków mieszkańców w domach pomocy społecznej oraz możliwości egzekwowania tych opłat.
47.	IX/88/2025 z dnia 24 października 2025r.	w sprawie wyrażenia zgody na wydzierżawienie nieruchomości gruntowej oraz odstąpienia od obowiązku przetargowego trybu zawarcia umowy.
48.	X/89/2025 z dnia 29 grudnia 2025r.	w sprawie zamiaru przekształcenia Publicznej Szkoły Podstawowej im. Brata Zenona Żebrowskiego w Surowem z oddziałem przedszkolnym.
49.	X/90/2025 z dnia 29 grudnia 2025r.	w sprawie zmiany Wieloletniej Prognozy Finansowej Gminy Czarnia na lata 2025-2035.
50.	X/91/2025 z dnia 29 grudnia 2025r.	w sprawie zmian Uchwały budżetowej Gminy Czarnia na 2025 rok.

51.	X/92/2025 z dnia 29 grudnia 2025r.	w sprawie Wieloletniej Prognozy Finansowej Gminy Czarnia na lata 2026-2035.
52.	X/93/2025 z dnia 29 grudnia 2025r.	w sprawie uchwalenia uchwały budżetowej Gminy Czarnia na rok 2026.
53.	X/94/2025 z dnia 29 grudnia 2025r.	w sprawie uchwalenia rocznego programu współpracy Gminy Czarnia z organizacjami pozarządowymi oraz podmiotami określonymi w art. 3 ustawy z dnia 24 kwietnia 2003 r. o działalności pożytku publicznego i o wolontariacie na rok 2026 (t. j. Dz. U. z 2025 r. poz. 1338)
54.	X/95/2025 z dnia 29 grudnia 2025r.	w sprawie przyjęcia Strategii Rozwiązywania Problemów Społecznych na terenie Gminy Czarnia na lata 2026-2030.
55.	X/96/2025 z dnia 29 grudnia 2025r.	w sprawie przyjęcia Gminnego Programu Wspierania Rodziny na terenie Gminy Czarnia na lata 2026-2028.
56.	X/97/2025 z dnia 29 grudnia 2025r.	w sprawie zmiany Uchwały w sprawie utworzenia Centrum Usług Społecznych w Gminie Czarnia.
57.	X/98/2025 z dnia 29 grudnia 2025r.	w sprawie zaliczenia drogi do kategorii drogi gminnej i ustalenia jej przebiegu.
58.	X/99/2025 z dnia 29 grudnia 2025r.	w sprawie wyrażenia zgody na wydzierżawienie nieruchomości gruntowej oraz odstąpienia od obowiązku przetargowego trybu zawarcia umowy.
59.	X/100/2025 z dnia 29 grudnia 2025r.	w sprawie uchwalenia planu pracy Rady Gminy i komisji stałych Rady na 2026 r.
60.	X/101/2025 z dnia 29 grudnia 2025r.	w sprawie ustalenia wynagrodzenia Wójta Gminy Czarnia.
61.	X/102/2025 z dnia 29 grudnia 2025r.	w sprawie przyjęcia Strategii Rozwoju Ponadlokalnego dla Ostrołęckiego Obszaru Strategicznej Interwencji na lata 2021-2030.

8. Inwestycje realizowane w 2025 roku

Poniżej prezentujemy zdjęcia z realizacji działań podjętych w roku 2025:

Rysunek: Budowa infrastruktury kulturowo-sportowej w Gminie Czarnia.

ROZPOCZĘCIE INWESTYCJI:



ZAKOŃCZENIE INWESTYCJI













Rysunek: Budowa nowego boiska wielofunkcyjnego w miejscowości Czarnia

ROZPOCZĘCIE INWESTYCJI







W TRAKCIE BUDOWY





ZAKOŃCZENIE INWESTYCJI











Rysunek: Budowa Filii Biblioteki Publicznej w Surowem.

ROZPOCZĘCIE INWESTYCJI



W TRAKCIE BUDOWY



ZAKOŃCZENIE INWESTYCJI



Rysunek: „Prace remontowe Kościoła Parafialnego w Czarni”

ROZPOCZĘCIE INWESTYCJI





ZAKOŃCZENIE INWESTYCJI





Rysunek: Budowa drogi gminnej nr. 250211W relacji DW614 – Surowe Stara Wieś – Zastucze –
wraz z rozbudową mostu i budową oświetlenia.

ROZPOCZĘCIE INWESTYCJI



ZAKOŃCZENIE INWESTYCJI





Rysunek: Modernizacja drogi w miejscowości Czarnia.

ROZPOCZĘCIE INWESTYCJI



ZAKOŃCZENIE INWESTYCJI







Rysunek: Budowa sieci wodociągowej Czarnia Dunaj – Czarnia Budy.

ROZPOCZĘCIE INWESTYCJI

ZAKOŃCZENIE INWESTYCJI





Rysunek: Modernizacja remizo-świetlicy w Bandysiach.

ROZPOCZĘCIE INWESTYCJI





ZAKOŃCZENIE INWESTYCJI









Rysunek: Budowa sieci wodociągowej Surowe – Wyżęgi – Chrzonek – Cupel.

ROZPOCZĘCIE INWESTYCJI

ZAKOŃCZENIE INWESTYCJI





Rysunek: Budowa 70 szt. Przydomowych oczyszczalni ścieków dla mieszkańców gminy Czarnia.

ROZPOCZĘCIE INWESTYCJI

ZAKOŃCZENIE INWESTYCJI





Rysunek: Modernizacja Stacji Uzdatniania Wody w miejscowości Surowe.

ROZPOCZĘCIE INWESTYCJI

ZAKOŃCZENIE INWESTYCJI



Rysunek: Dostawa i montaż instalacji fotowoltaicznej w ramach zadania „Modernizacja Stacji Uzdatniania Wody w miejscowości Surowe”

ROZPOCZĘCIE INWESTYCJI

ZAKOŃCZENIE INWESTYCJI



Rysunek: Budowa sieci wodociągowej Rutkowo-Surowe.

ROZPOCZĘCIE INWESTYCJI

ZAKOŃCZENIE INWESTYCJI







Rysunek: Utworzenie Parku Kieszonkowego.

W TRAKCIE ROBÓT



ZAKOŃCZENIE INWESTYCJI







Rysunek: Rozbudowa drogi Bandysie – Białuchy.

ROZPOCZĘCIE INWESTYCJI



ZAKOŃCZENIE INWESTYCJI



Rysunek: Przebudowa drogi gminnej Michałowo, Gmina Czarnia.

ROZPOCZĘCIE INWESTYCJI





ZAKOŃCZENIE INWESTYCJI

Rysunek: Zakup wyposażenia dla jednostki OSP.

ROZPOCZĘCIE INWESTYCJI

ZAKOŃCZENIE INWESTYCJI

