



RAPORT O STANIE GMINY CZARNIA ZA ROK 2023



CZARNIA, 2023 r.

Spis treści

Wstęp	5
1. Ogólna charakterystyka gminy	6
1.1 Położenie geograficzne i administracyjne.....	6
1.2 Charakterystyka sieci osadniczej.....	12
1.3 Struktura użytkowania gruntów	14
1.4 Dostępność komunikacyjna.....	15
1.5 Infrastruktura techniczna.....	16
1.6 Demografia.....	17
1.7 Warunki przyrodnicze i zasoby naturalne	19
1.8 Ochrona zdrowia.....	20
1.9 Bezpieczeństwo publiczne.....	21
1.10 Pomoc społeczna	21
2 Zarządzanie gminą.....	23
2.2 Struktura organizacyjna gminy	23
2.3 Członkowie Rady Gminy w Czarni.....	23
2.4 Gminne jednostki organizacyjne	24
2.5 Jednostki pomocnicze Gminy.....	24
2.6 Instytucje kultury i lokalne dziedzictwo niematerialne.....	25
2.7 Stan mienia komunalnego Gminy Czarnia	25
3. Finanse Gminy Czarnia.....	27
3.1 Planowany budżet uchwalony przez Radę Gminy na 2023 rok.....	27
3.2 Plan dochodów budżetowych i wydatków budżetowych.	29
3.3 Przedsięwzięcia zrealizowane w ramach Funduszu Sołeckiego.....	31
3.4 Działalność inwestycyjna w Gminie Czarnia	34
3.5 Podpisane umowy o dofinansowania w 2023 r.....	36
3.6 Zamówienia publiczne w 2023 r.....	37
4. Informacje o realizacji polityk, programów i strategii.	39
4.1 Programy finansowane z udziałem środków pochodzących z UE oraz środków pochodzących ze źródeł zagranicznych.....	39
4.2 Strategia rozwoju Gminy Czarnia	42
5. Polityka przestrzenna gminy	42
5.1 Miejscowe plany zagospodarowania przestrzennego	42
5.2 Decyzje o warunkach zabudowy i ustaleniu inwestycji celu publicznego	43
5.3 System Informacji Przestrzennej.....	43
5.4 Realizacja uchwał Rady Gminy	43
5.5 Studium Uwarunkowań i Kierunków Zagospodarowania Przestrzennego	44

6. Ochrona środowiska	45
6.1 Zasoby dziedzictwa kulturowego.....	45
Podsumowanie	46
7. Załącznik nr 1 Spis uchwał podjętych w 2023 roku przez Radę Gminy	47
w sprawie ustalenia opłaty za pobyt u wyżywienie dziecka w Gminnym Żłobku przy Publicznej Szkole Podstawowej w Surowem.	47
w sprawie: zaciągnięcia długoterminowej pożyczki z Wojewódzkiego Funduszu Ochrony Środowiska i Gospodarki Wodnej w Warszawie.	47
w sprawie zmiany Wieloletniej Prognozy Finansowej Gminy Czarnia na lata 2023-2033	47
w sprawie zmian Uchwały budżetowej Gminy Czarnia na 2023 rok.....	47
Program opieki nad zwierzętami bezdomnymi oraz zapobiegania bezdomności zwierząt na terenie gminy Czarnia.	47
w sprawie przyjęcia Gminnego Programu Osłonowego „Korpus Wsparcia Seniorów” na lata 2023-2025 w Gminie Czarnia.....	47
zmieniająca uchwałę w sprawie ustanowienia wieloletniego programu osłonowego Gminy Czarnia w zakresie dożywiania w ramach realizacji wieloletniego rządowego programu „Posiłek w szkole i w domu” na lata 2019-2023.....	48
w sprawie zmiany Regulaminu utrzymania czystości i porządku na terenie Gminy Czarnia.	48
w sprawie ustalenia stawki za 1 km przebiegu pojazdu, uwzględnianej przy obliczaniu zwrotu rodzicom kosztów przewozu dzieci, młodzieży, uczniów oraz rodziców.....	48
w sprawie udzielenia wotum zaufania dla Wójta Gminy	48
w sprawie sprawozdania z wykonania budżetu Gminy Czarnia za 2022 rok oraz sprawozdania finansowego za 2022 rok.	48
w sprawie zmiany Uchwały w sprawie udzielenia Powiatowi Ostrołęckiemu pomocy finansowej z budżetu Gminy Czarnia w latach 2023-2024.....	48
w sprawie zmiany Wieloletniej Prognozy Finansowej Gminy Czarnia na lata 2023-2033	48
w sprawie zmian Uchwały budżetowej Gminy Czarnia na 2023 rok.....	48
w sprawie zaliczenia dróg do kategorii dróg gminnych i ustalenia ich przebiegu.	48
w sprawie zmiany uchwały w sprawie przyjęcia programu usług społecznych Gminy Czarnia na lata 2021-2023.....	48
w sprawie trybu i sposobu powoływania oraz odwoływania członków zespołu interdyscyplinarnego.	49
w sprawie oceny zasobów pomocy społecznej dla Gminy Czarnia.	49
w sprawie powołania Zespołu ds. zaopiniowania kandydatów na ławników.....	49
w sprawie przyjęcia do realizacji programu polityki zdrowotnej w zakresie rehabilitacji leczniczej mieszkańców Gminy Czarnia na lata 2023 - 2028.....	49
w sprawie uchylenia Uchwały Nr XXXI/293/23 Rady Gminy Czarnia z dnia 08 marca 2023 roku w sprawie: zaciągnięcia długoterminowej pożyczki z Wojewódzkiego Funduszu Ochrony Środowiska i Gospodarki Wodnej w Warszawie.....	49
w sprawie pokrycia części kosztów gospodarowania odpadami komunalnymi z dochodów własnych niepochodzących z pobranej opłaty zagospodarowania odpadami Komunalnymi	49
w sprawie określenia metody opłaty za zagospodarowanie odpadami komunalnymi oraz ustalenia stawki opłaty.....	49

w sprawie zmiany Wieloletniej Prognozy Finansowej Gminy Czarnia na lata 2023-2033	49
w sprawie zmian Uchwały budżetowej Gminy Czarnia na 2023 rok.....	49
w sprawie zmiany uchwały w sprawie trybu i sposobu powoływania oraz odwoływania członków zespołu interdyscyplinarnego	49
w sprawie ustalenia wysokości ekwiwalentu pieniężnego dla strażaków ratowników Ochotniczej Straży Pożarnej z terenu Gminy Czarnia uczestniczących w działaniach ratowniczych, akcjach ratowniczych, szkoleniach lub ćwiczeniach.	49
w sprawie ustalenia przebiegu dróg gminnych.....	50
w sprawie zmiany Wieloletniej Prognozy Finansowej Gminy Czarnia na lata 2023-2033	50
w sprawie zmian Uchwały budżetowej Gminy Czarnia na 2023 rok.....	50
w sprawie wyrażenia zgody na wydzierżawienie nieruchomości gruntowej wraz z budynkiem użytkowo mieszkalnym na okres 10 lat oraz odstąpienia od obowiązku przetargowego trybu zawarcia umowy.....	50
w sprawie zmiany uchwały w sprawie organizacji publicznego transportu zbiorowego na terenie Gminy Czarnia	50
w sprawie uchwalenia rocznego programu współpracy z organizacjami pozarządowymi oraz podmiotami określonymi w art. 3 ust. 3 ustawy z dnia 24 kwietnia 2003 r. o działalności pożytku publicznego i o wolontariacie	50
8. Inwestycje realizowane w 2023 roku.....	51

Wstęp

Raport o stanie Gminy Czarnia jest podsumowaniem działalności Wójta Gminy Czarnia za 2023 rok, który swoim zakresem obejmuje w szczególności: realizacje polityk, programów i strategii, a także uchwał Rady Gminy w Czarni i budżetu obywatelskiego. Raport został sporządzony w oparciu o art. 28aa ust.1 i ust. 2 ustawy z dnia 8 marca 1990 r. o samorządzie gminnym (t.j. Dz. U. z 2024 r., poz. 609) w celu przedłożenia go Radzie Gminy, której zadaniem jest rozpatrzenie raportu, a następnie podjęcie uchwały w sprawie udzielenia lub nieudzielenia wotum zaufania.

Raport opracowano na podstawie udostępnionych informacji przez pracowników Urzędu Gminy oraz jednostek organizacyjnych i instytucji. Zawiera on dane z zakresu uwarunkowań w odniesieniu do stanu gospodarki, środowiska, zagospodarowania przestrzennego, społeczeństwa oraz budżetu gminy.

Analiza raportu umożliwia w sposób obiektywny przyjrzenie się tendencjom rozwojowym oraz zmianom, jakie zachodzą w poszczególnych sferach życia w gminie Czarnia.

Rok 2023 w życiu naszej lokalnej społeczności przyniósł wiele znaczących wydarzeń i ważnych osiągnięć, z których najważniejszymi są:

- Budowa infrastruktury kulturowo – sportowej w gminie Czarnia,
- Dostosowanie budynku Urzędu Gminy Czarnia do potrzeb osób z różnymi potrzebami,
- Termomodernizacja budynków użyteczności publicznej w gminie Czarnia w której skład wchodziły budynki:
 - Modernizacja budynku remizo – świetlicy w Czarni,
 - Modernizacja budynku gminnego ośrodka zdrowia w Czarni,
 - Modernizacja budynku remizy OSP w Bandysiach,
 - Modernizacja budynku remizy OSP w Brzozowym Kącie,
- Budowa Punku Selektywnej Zbiórki Odpadów Komunalnych na terenie gminy Czarnia,
- Zagospodarowanie terenu wraz z utwardzeniem powierzchni wspierającej dla seniorów w CUS w Długiem,
- Społeczno – edukacyjny ogród zmysłów,
- Remont drogi gminnej Rutkowo-granica gminy od km 0+000,00 do km 1+754,00,
- Przebudowa drogi gminnej we wsi Bandysie na odcinku od km 0+016,00 do km 1+011,00.

1. Ogólna charakterystyka gminy

1.1 Położenie geograficzne i administracyjne

Gmina Czarnia położona jest w powiecie ostrołęckim w północnej części województwa mazowieckiego, stanowi 4,41 % powierzchni powiatu, obręb makroregionu Nizin Północno – Mazowieckich w mezoregionie Równiny Kurpiowskiej. Gmina Czarnia sąsiaduje:

- od północy - z gminą Rozogi,
- od południa - z gminą Baranowo,
- od wschodu - z gminą Myszyniec,
- od południowo zachodniej
- z gminą Chorzele, - od północno-zachodniej
- z gminą Wielbark.

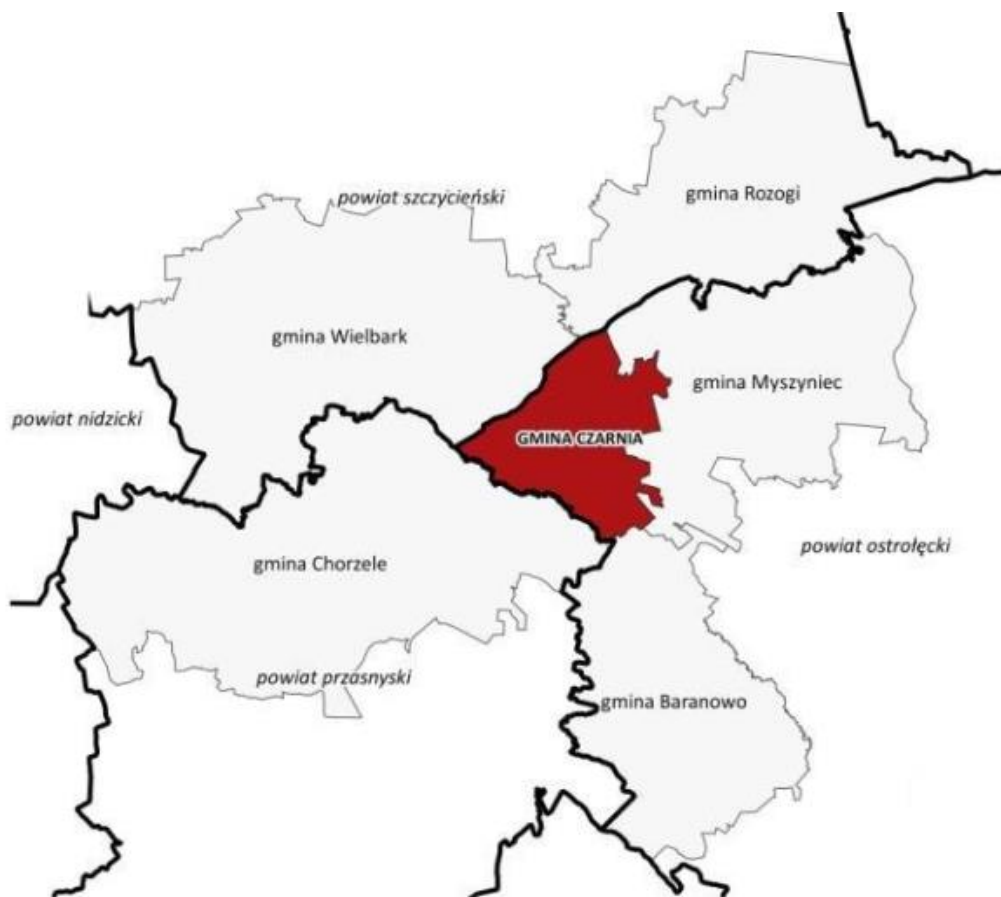
Na poniższych rysunkach map ukazano położenie gminy na mapie powiatu oraz położenie administracyjne Gminy na tle ponadlokalnym.

Rys. 1 Położenie Gminy na mapie Powiatu.



Źródło: opracowanie na podstawie: Wikipedia

Rys. 2 Lokalizacja Gminy Czarnia na tle ponadlokalnym.



Źródło: Diagnoza sytuacji społecznej, gospodarczej i przestrzennej Gminy Czarnia

Gmina charakteryzuje się dogodnym położeniem komunikacyjnym, jej teren znajduje się na skrzyżowaniu dwóch zasadniczych szlaków komunikacyjnych:

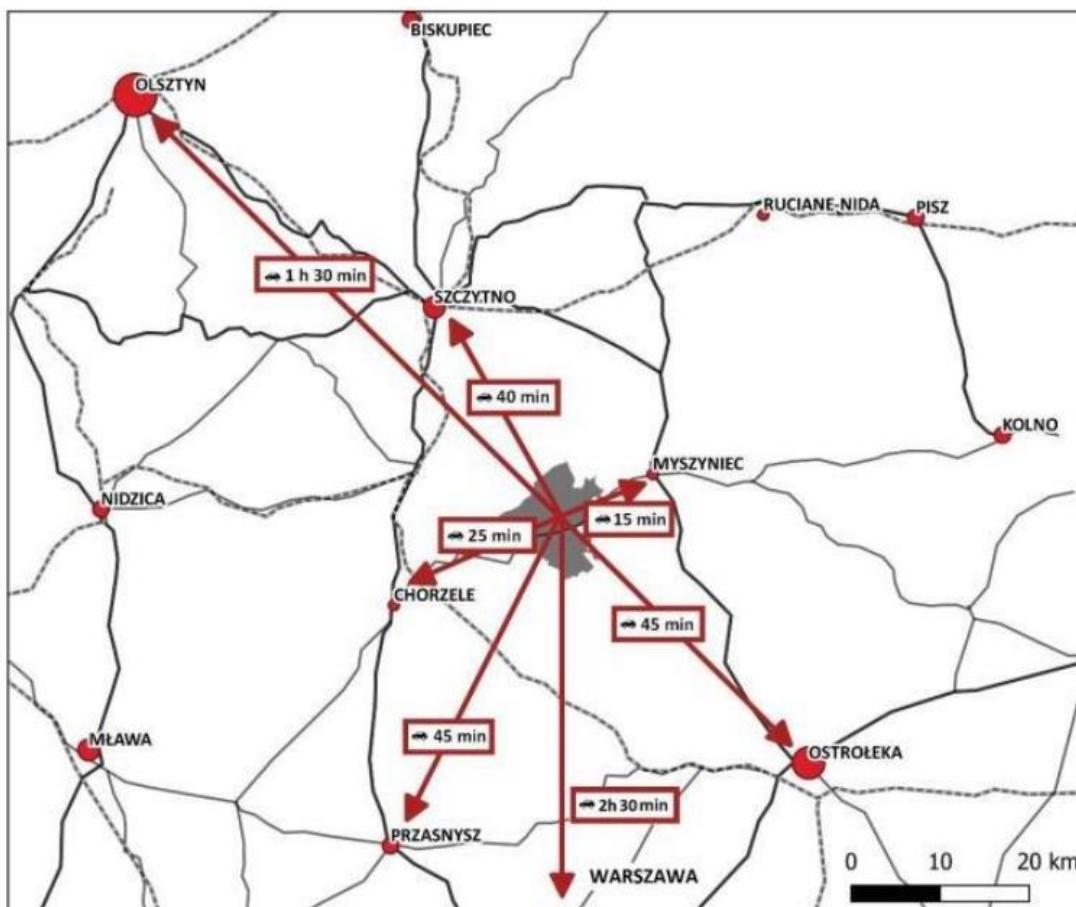
- W kierunku wschód – zachód łączącego Myszyniec i Chorzele ciągiem drogi wojewódzkiej Nr 614
- W kierunku północ – południe łączącego Szczytno – Czarnię – Baranowo ciągiem dróg powiatowych Nr 53 i Nr 59

Poprzez istniejący układ dróg powiatowych i wojewódzkiej gmina posiada dobre połączenia komunikacyjne z sąsiednimi gminami.

Gmina Czarnia położona jest peryferyjnie w odniesieniu do większych miast. W jej najbliższym otoczeniu położone są dwa miasta Myszyniec i Chorzele, do których dojazd samochodem zajmuje od 15 do 25 minut. Natomiast do większych jednostek osadniczych tj. Ostrołęka dojazd zajmuje 50 minut, do

Olsztyna 1h 30 min. Warszawa zaś oddalona jest o około 2h30 min. Na poniższym rysunku mapy ukazano lokalizację Gminy w stosunku do ośrodków miejskich oraz szacunkowy czas podróży transportem indywidualnym:

Rys. 2. Lokalizacja Gminy w stosunku do ośrodków miejskich



Źródło: Diagnoza sytuacji społecznej, gospodarczej i przestrzennej Gminy Czarnia

Na terenie gminy znajduje się 9 sołectw oraz miejscowości (osady leśne): Brzozowy Kąt, Chrzonek i Dunaj.

➤ Bandysie



➤ Brzozowy Kąt



➤ Cupel



➤ Cyk



➤ Czarnia



➤ Długie



➤ Michałowo



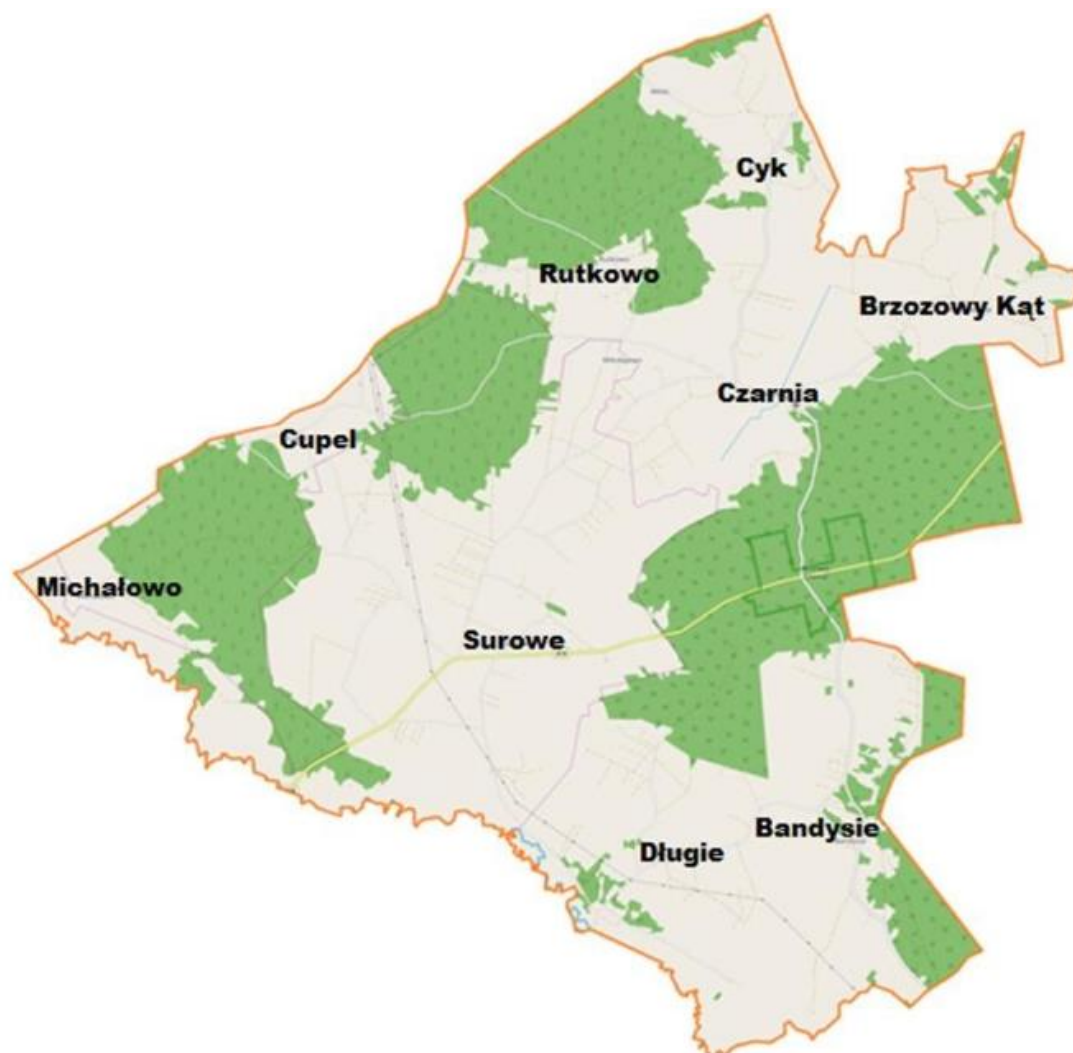
➤ Rutkowo



➤ Surowe



Rys. Mapa przedstawiający obszar gminy Czarnia.



Źródło: Opracowanie własne na podstawie www.google.maps

1.2 Charakterystyka sieci osadniczej

Miejscowości gminy są zróżnicowane pod względem powierzchni i liczby mieszkańców. Głównym ośrodkiem gminy jest Czarnia. Do największych wsi pod względem liczby mieszkańców należą: Surowe, Czarnia oraz Bandysie. Siedziba Urzędu Gminy zlokalizowana jest w centralno-północno-wschodniej części i posiada charakterystyczne niewielkie centrum, w którym skoncentrowane są usługi w zakresie obsługi ludności (Urząd Gminy, Bank Spółdzielczy, ośrodek opieki zdrowotnej, ośrodek wychowawczy, poczta, sklepy spożywcze oraz obiekt sakralny). Zabudowa mieszkaniowa i

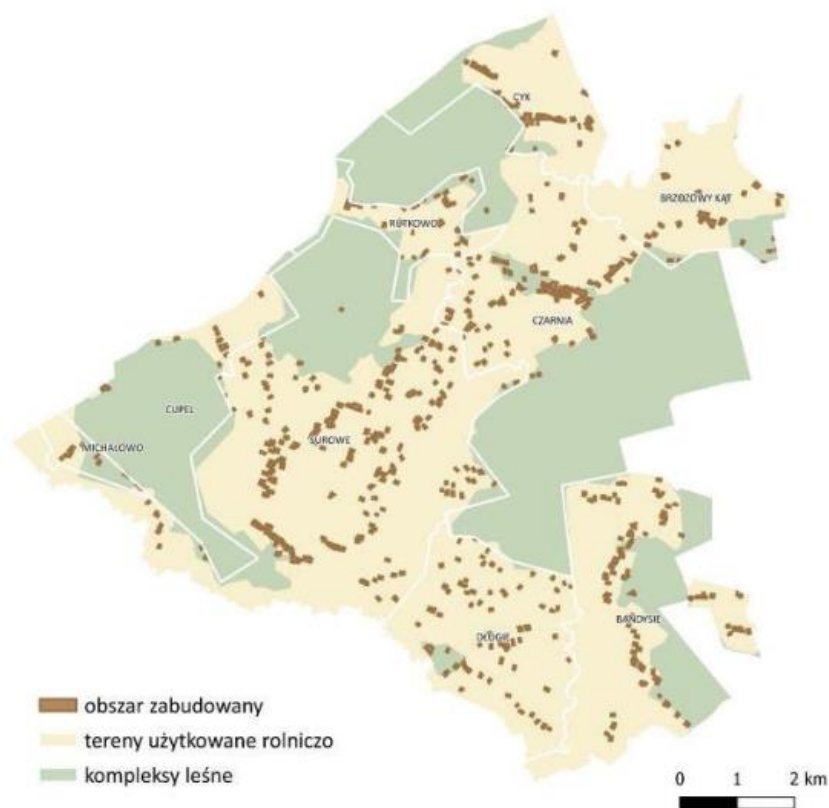
rolnicza na terenie gminy pod względem przestrzennym nie posiada (poza ośrodkiem gminnym) wytworzonych układów urbanistycznych. Niemal 90 % zabudowy stanowią rozproszone układy kolonijne z nielicznymi skupiskami zwartych układów ulicowych obejmujących w skali gminy, około 10 % czego najlepszym przykładem są Surowe – najludniejsza miejscowość gminna, bez wyraźnie ukształtowanego centrum.

W istniejącym zagospodarowaniu przestrzennym można wyodrębnić kilka pasm zabudowy:

- układ przestrzenny wsi Surowe obejmujący przysiółki Zagradzie, Zaostrowie i Zajęczy Kąt,
- pasmo zabudowy wsi Bandysie zlokalizowane wzdłuż drogi Baranowo – Czarnia
- wieś Czarnia
- wieś Cyk

Ze względu na charakter struktury przestrzennej gminy, który cechuje się rozproszeniem zabudowy niemożliwe jest uzbrojenie całego obszaru gminy w sieć wodociągową, kanalizacyjną i gazową, ponieważ wiąże się to ze zbyt wysokimi kosztami. Na poniższym rysunku mapy przedstawiono rozkład przestrzenny sieci osadniczej w Gminie Czarnia.

Rys.4 Rozkład przestrzenny sieci osadniczej w Gminie



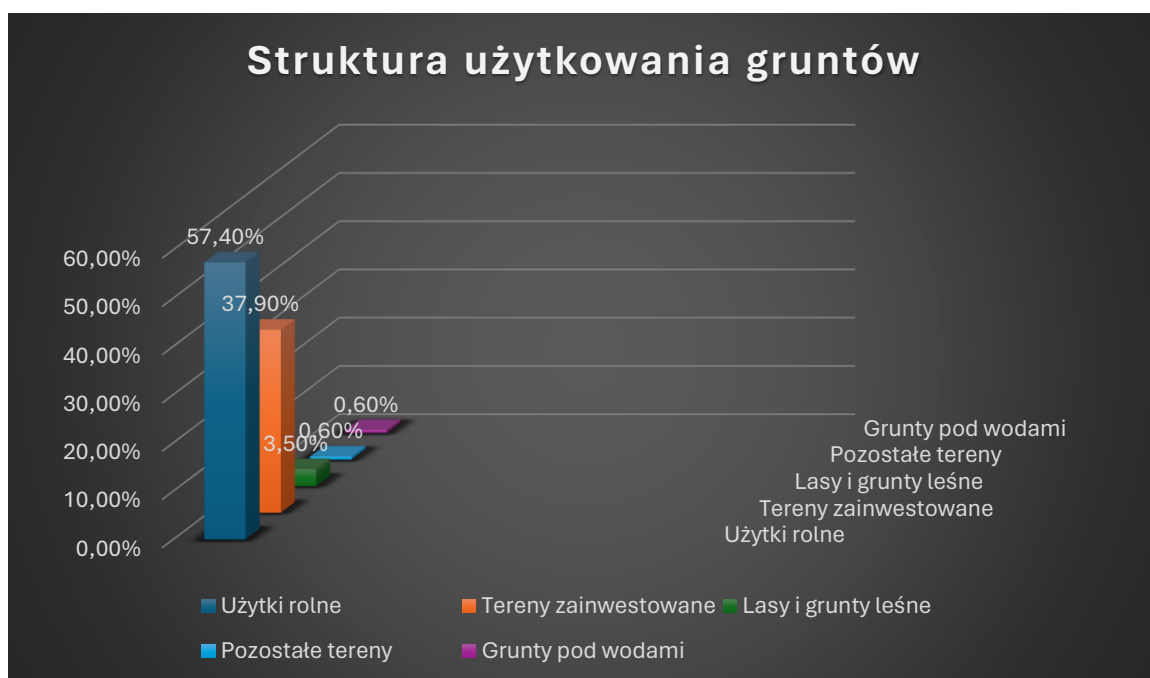
1.3 Struktura użytkowania gruntów

Gmina posiada status gminy wiejskiej, jest jedną z najmniejszych gmin znajdujących się w obrębie powiatu ostrołęckiego i zajmuje powierzchnię 9257,3 ha, co stanowi ok. 4,5 % powierzchni powiatu. Użytkowanie gruntów wygląda następująco:

- Użytki rolne – 5323,7 ha (57,4 %)
- Lasy i grunty leśne – 3490,8 ha (37,9 %)
- Grunty pod wodami – 57,6 ha (0,6 %)
- Tereny zainwestowane – 323,2 ha (3,5 %)
- Tereny pozostałe – 60,1 ha (0,6 %)

Na poniższym rysunku przedstawiono wykres, który prezentuje strukturę użytkowania gruntów w gminie Czarnia.

Rys. Struktura użytkowania gruntów w gminie Czarnia



Źródło: Opracowanie własne

W strukturze użytkowania gruntów na terenie gminy Czarnia w znacznym stopniu przeważają tereny rolnicze (użytki rolne), które stanowią 57,4 % jej całkowitej powierzchni. Głównie występują tu gleby murszowo – mineralne i murszowate. Dość duży odsetek stanowią także gleby brunatne wylugowane, brunatne kwaśne oraz gleby bielcowe i pseudobielcowe. Ponadto, w obrębie doliny Omulwi i w niektórych zagłębieniach wykształciły się gleby organogeniczne (torfowe i mułowo – torfowe).

Gmina Czarnia wyróżnia się wysokim wskaźnikiem lesistości, wynoszącym ok. 39,4 %. Jest to wartość znacznie wyższa od średnich dla kraju (29,6%), województwa mazowieckiego (23,4%) oraz powiatu ostrołęckiego (32%). Największe kompleksy leśne znajdują się w północno - zachodniej i wschodniej części gminy. W przeważającej części grunty leśne stanowią własność Skarbu Państwa (ok. 77%) co sprawia, że sposób prowadzenia gospodarki leśnej w gminie jest prawidłowy, zmierzający do zwiększenia biologicznej odporności drzewostanów.

1.4 Dostępność komunikacyjna

✓ INFRASTRUKTURA DROGOWA

W poniższej tabeli przedstawiono drogowy układ komunikacyjny gminy Czarnia. Poza niżej wymienionymi drogami układ komunikacyjny uzupełniają pozostałe drogi, które nie należą do kategorii dróg publicznych, w tym drogi wewnętrzne i drogi dojazdowe do terenów rolnych.

Tab.1. Wykaz dróg w Gminie Czarnia

NR DROGI	PRZEBIEG DROGI
Drogi wojewódzkie	
614	Chorzele-Krukowo-Myszyniec
Drogi powiatowe	
2507W	Czarnia – Cyk - Pełty
2508W	Czarnia - Biały Lasek
2509W	Czarnia – Cupel - Surowe
2510W	Czarnia - Surowe
2511W	Surowe – Długie - Bandysie
2512W	Czarnia – Bandysie - Zawady
2586W	Lesiny Wielkie - Rutkowo
Drogi gminne	
250201 W	Dr. wojewódzka. nr 614 Myszyniec – Chorzele/ Surowe – Obory – Michałowo - Cupel
250205 W	Brzozowy Kąt – Pełty
250206 W	Dr. wojewódzka nr 614 - Długie
250208 W	Dr. powiatowa nr 2507 W Cyk – dr. powiatowa/ Lesiny Wielkie – Księży Lasek

250209 W	Cupel – Surowe – Brotki – dr. wojewódzka nr 614 Myszyniec - Chorzele
250210 W	Dr. powiatowa nr 2510 W- Surowe Grądy
250211 W	Dr. wojewódzka nr 614 Surowe Stara Wieś – Zastucze
250212 W	Dr. wojewódzka Surowe – Zagrądzie
250213 W	Dr. powiatowa nr 2512 W Bandysie Zabrodzie
250214 W	Dr. powiatowa nr 2511 W - Długie
250215 W	Dr. powiatowa nr 2510 W – Kolonia Czarnia Dunaj
250216 W	Dr. powiatowa nr 2511 W – dr. powiatowa nr 2512 W – Bandysie Stara Wieś
250217 W	Brzozowy Kąt (dr.pow. nr 2508 W) – gr Gminy Czarnia (Świdwiborek)
250218 W	Rutkowo – granica Gminy Czarnia (gmina Wielbark)

Źródło: dane z Urzędu Gminy Czarnia

Stan techniczny dróg na terenie gminy jest zróżnicowany, więcej niż połowa dróg gminnych nie posiada utwardzonej powierzchni. Ponadto problem ten dotyczy również niektórych dróg powiatowych.

✓ INFRASTRUKTURA ROWEROWA

Według danych z GUS, w gminie Czarnia długość ścieżek rowerowych wynosi 10,2 km. Ponadto istnieje też szlak turystyczny w postaci ścieżki pieszo – rowerowej, która przebiega przez rezerwat przyrody Czarnia o łącznej długości 7 km.

✓ TRANSPORT ZBIOROWY

Na terenie Gminy funkcjonują lokalne linie autobusowe, oferujące połączenia między miejscowościami w godzinach porannych oraz popołudniowych. Przystanki autobusowe zlokalizowane są w większych miejscowościach.

1.5 Infrastruktura techniczna

✓ INFRASTRUKTURA WODOCIĄGOWA

W zakresie zbiorowego zaopatrzenia w wodę Gmina samodzielnie pełni rolę przedsiębiorstwa wodociągowego. Na terenie Gminy funkcjonują dwa ujęcia wód podziemnych dla potrzeb komunalnych:

- ujęcie wraz ze stacją uzdatniania wody w miejscowości Surowe – ujęcie wykorzystuje zasoby wód podziemnych z głębokości 83,5 m, czerpane poprzez dwie studnie. Stacja działa z dwustopniowym uzdatnianiem wody z filtracją przez złożę kwarcowe na pierwszym stopniu uzdatniania oraz poprzez złożę katalityczne braunsztyń (G-1) na drugim stopniu uzdatniania, z dwustopniowym układem pompowania z dwoma zbiornikami wyrównawczymi o pojemności

125m³ każdy.

- ujęcie w Czarni przy Ośrodku Szkolno – Wychowawczym – stanowi małe lokalne ujęcie z pokładem wodonośnym na poziomie około 42 m p.p.t. Wydajność tego ujęcia wynosi 18 m³ /h.

✓ INFRASTRUKTURA KANALIZACYJNA

Aktualnie na terenie Gminy brak spójnego i efektywnego systemu kanalizacji sanitarnej i oczyszczania ścieków. Większość mieszkańców korzysta z indywidualnych systemów unieszkodliwiania ścieków sanitarnych, tzn. ze zbiorników bezodpływowych nieczystości. W coraz większym stopniu wykorzystywane są nowoczesne rozwiązania w postaci przydomowych oczyszczalni ścieków. W przyszłości planowana jest budowa oczyszczalni ścieków na terenie Gminy.

✓ INFRASTRUKTURA ELEKTROENERGETYCZNA

Teren Gminy zaopatrywany jest w energię elektryczną za pośrednictwem napowietrznych sieci energetycznych średniego i niskiego napięcia zasilanych z Głównego Punktu Zasilania. Przez obręb Surowe, Długie, Bandysie i Cupel przebiega dwutorowa linia elektroenergetyczna najwyższych napięć (NN) 400 kV relacji Ostrołęka – Olsztyn Mątki. Poza w/w linią, na terenie Gminy znajdują się:

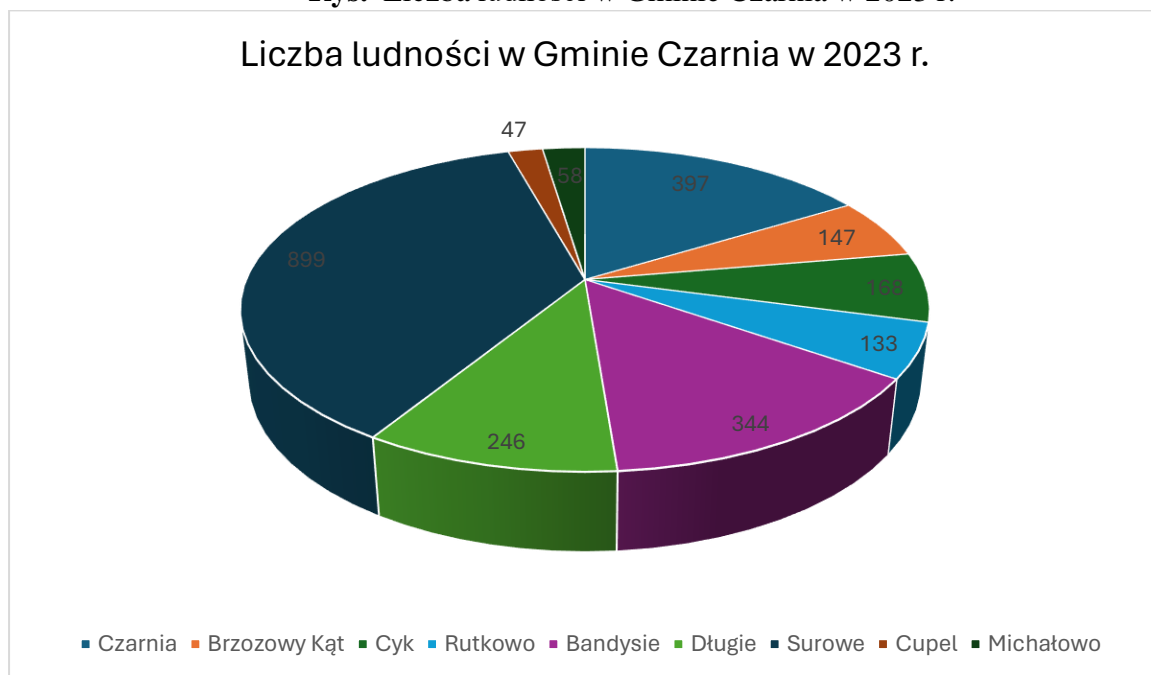
- stacje transformatorowe 15/0,4 kV (ponad 50 szt.),
- napowietrzne linie elektroenergetyczne średniego napięcia 15 kV,
- napowietrzne linie elektroenergetyczne niskiego napięcia 0,4 kV,
- kablowe linie elektroenergetyczne niskiego napięcia 0,4 kV (przy czym zdecydowanie dominują linie napowietrzne).

1.6 Demografia

Stan liczby ludności gminy Czarnia na 31.12.2023 r. wynosił **2 437** osób. Wskaźnik zaludnienia kształtuje się na poziomie 25 osób na km².

Pod względem liczby ludności pierwsze miejsce zajmuje wieś Surowe z liczbą **899** osób, na drugim miejscu znajduje się Czarnia – **397** osób, na trzecim Bandysie – **344** osób. Pozostałe miejscowości to Długie – **246** osoby, Cyk – **168** osób, Brzozowy Kąt – **147** osób, Rutkowo – **133** osób, Michałowo – **58** osób oraz Cupel z liczbą osób – **47**.

Rys. Liczba ludności w Gminie Czarnia w 2023 r.



Źródło: Opracowanie własne

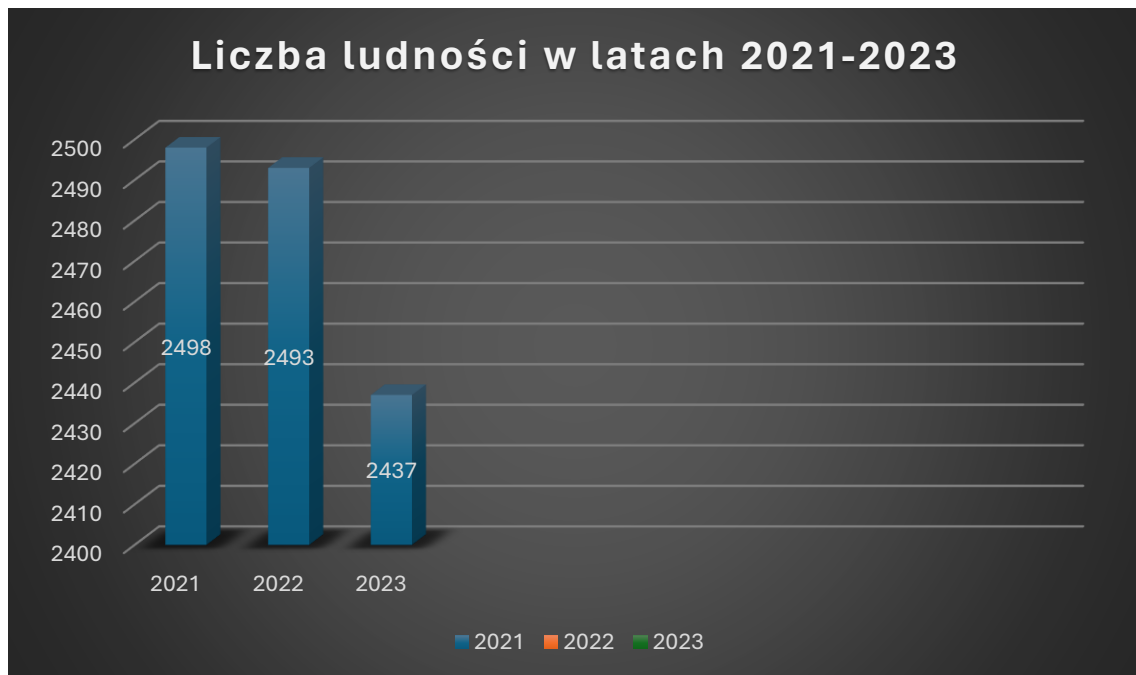
W poniższej tabeli przedstawiono liczbę ludności w gminie w rozbiciu na poszczególne sołectwa w latach od 2021-2023.

Tab. Liczba ludności w gminie Czarnia w latach 2021-2023

Lp.	Miejscowość	2021	2022	2023
1.	Czarnia	391	396	397
2.	Brzozowy Kąt	146	149	147
3.	Cyk	181	178	168
4.	Rutkowo	131	136	133
5.	Bandysie	358	349	344
6.	Długie	259	263	246
7.	Surowe	920	911	899
8.	Cupel	51	49	47
9.	Michałow	61	62	58
	RAZEM	2498	2493	2437

Źródło: Opracowanie własne na podstawie danych z Urzędu Gminy

Rys. Liczba ludności w Gminie Czarnia w 2023 r.



Źródło: Opracowanie własne na podstawie danych z Urzędu Gminy

Analizując liczbę ludności w gminie Czarnia w latach 2021 – 2023, można zauważyć, iż posiada ona tendencję spadkową. Stan liczby mieszkańców w 2021 r. w porównaniu do 2022 r. zmniejszył się zaledwie o 5 osób. Jednakże względem 2023r. odnotowuje się większy spadek liczby mieszkańców tj., 56 osób.

1.7 Warunki przyrodnicze i zasoby naturalne

Obszar gminy Czarnia leży w obrębie Nizin Północno – Mazowieckich w mezoregionie Nizin Północno – Mazowieckich w mezoregionie Równiny Kurpiowskiej, która obejmuje dwie jednostki geomorfologiczne: równinę sandrową oraz dna dolin rzecznych.

Na zasoby wód powierzchniowych składają się rzeki: Omulew i Trybówka, których uzupełnieniem są rowy melioracyjne odwadniające teren. Rzeki posiadają charakter rzek nizinnych. Ze względu na niewielkie spadki terenu, proces odwadniania terenu gminy jest utrudniony, czego potwierdzeniem są występujące podmokłości w dolinach rzek.

Budowa geologiczna obszaru gminy jest słabo rozpoznana, ponieważ dotychczas na terenie gminy wykonano dwa otwory geologiczne udokumentowane tj. studnia w Czarni o głębokości 45 m i otwór geologiczny Wyżęgi do głębokości 180 m. Na podstawie tych badań

można stwierdzić, że w profilu geologicznym do głębokości 10 m występują piaski drobnoziarniste, a poniżej gliny do głębokości ok. 18 m. Następnie występują piaski i żwiry.

Ze względu na uwarunkowania wynikające z budowy geologicznej utworów czwartorzędowych (skały luźne) na terenie gminy nie występują znaczące surowce mineralne. Poszukiwawcze prace geologiczne na terenie gminy Czarnia wykazały występowanie kruszywa naturalnego grubego, bursztynu i torfu, jednakże zasobność surowcowa jest niewielka i nie kwalifikuje się do opracowania kart rejestracyjnych złóż.

Na terenie gminy wyróżnia się trzy typy gleb. Pierwszy typ to gleby wytworzone z piasków słabo gliniastych, które występują w wyższych partiach dolin rzecznych. Drugi typ to gleby wytworzone z piasków gliniastych występujące w rejonie granic administracyjnych we wsi Surowe. Trzeci typ gleb zbudowany jest z piasków i mułków, zatorfionych w dolinach rzek.

Lasy odgrywają znaczącą rolę gdyż lesistość gminy wynosi 37,9 %. Warunki glebowe i wodne sprzyjają występowaniu siedlisk borowych, w których dominuje sosna z domieszką świerka i brzozy. Na terenie gminy występują również lasy na siedliskach wilgotnych lub bagiennych z przeważającą olchą.

Najlepiej zachowane fragmenty lasów zostały objęte ochroną rezerwatową. Na obszarze leśnym znajdują się dwa rezerваты przyrody oraz 6 pomników przyrody.

W niedalekiej przyszłości przewiduje się wzrost turystyczno-rekreacyjnej funkcji lasów, które charakteryzują się wysokimi walorami przyrodniczymi.

Na terenie gminy znajdują się następujące formy ochrony przyrody:

- ✓ Rezerваты (Czarnia i Surowe)
- ✓ Obszar Natura 2000 (Obszar Specjalnej Ochrony ptaków Doliny Omulwi i Płodownicy)
- ✓ Pomniki przyrody (pomniki w formie drzew: dąb, 4 sosny bartne, sosna zwyczajna)
- ✓ Lasy ochronne

1.8 Ochrona zdrowia

Na terenie gminy Czarnia w 2023 r. opiekę zdrowotną świadczyła Przychodnia Lekarska „Rodzina” znajdująca się w Czarni. W przychodni opiekę medyczną świadczy lekarz rodzinny oraz pielęgniarki. Na terenie gminy brak specjalistycznych usług medycznych, jednakże ze względu na obowiązujące przepisy dotyczące służby zdrowia, mieszkańcy gminy mają możliwość dowolnego wyboru miejsca leczenia. Najbliższe szpitale specjalistyczne to:

- ✓ Szpital Powiatowy w Szczytnie,
- ✓ Szpital w Ostrołęce im. dr Józefa Psarskiego,
- ✓ Petra Medica sp. z o. o. w Drężewie – nocna pomoc lekarska.

W Czarni funkcjonuje jeden Punkt Apteczny, zarządzany przez prywatną firmę, tj. „Paweł Chojnacki Finmed”.

Wskaźnik zasobności w przychodnie lekarskie wynosi 4 na 10 tys. osób, a zatem wynikiem jest porównywalny w stosunku do średniej dla powiatu ostrołęckiego.

1.9 Bezpieczeństwo publiczne

Zadania w zakresie bezpieczeństwa publicznego, porządku i opieki nadbezpieczeństwem ludzi i ich mienia sprawuje:

- Komisariat Policji w Myszyńcu,
- Dzielnicowy Rejonu 22 (usytuowanego na terenie gminy Myszyńiec i gminy Czarnia).

Na terenie gminy Czarnia, zadania w zakresie bezpieczeństwa przeciwpożarowego, realizują jednostki Ochotniczej Straży Pożarnej, wyposażone są w podstawowy sprzęt ratownictwa przeciwpożarowego, w tym:

- OSP Bandysie,
- OPS Brzozowy Kąt,
- OSP Cyk,
- OSP Czarnia.

Poza wyżej wymienionymi jednostkami OSP na terenie gminy funkcjonuje KM PSP Ostrołęka posterunek JRG w Wydmusach.

1.10 Pomoc społeczna

W gminie Czarnia funkcjonuje Centrum Usług Społecznych, które zostało powołane uchwałą nr XVI/146/21 Rady Gminy Czarnia z dnia 23 lutego 2021 r. na podstawie Ustawy z dnia 19 lipca 2019 r. o realizowaniu usług społecznych przez centrum usług społecznych.

Realizacja zadań z zakresu pomocy społecznej jest zadaniem własnym gminy o charakterze obowiązkowym. Celem działania Centrum jest umożliwienie przezwyciężenia trudnych sytuacji życiowych. Pomoc społeczna wspiera mieszkańców gminy w wysiłkach

zmiierzających do zaspokajania niezbędnych potrzeb oraz integracji ze środowiskiem. W związku z tym w gminie Czarnia w 2023 r. zrealizowano następujące działania dotyczące udzielonej pomocy społecznej:

- Zasiłek stały
 - ✓ Skorzystało 9 osób, w tym:
- Zasiłek dla osób samotnie gospodarujących – 9 osób,
- Zasiłek okresowy
 - ✓ Skorzystało 13 osób, w tym:
- Zasiłek z tytułu bezrobocia – 8 osób,
- Zasiłek z tytułu długotrwałej choroby – 6 osób,
- Zasiłek celowy
 - ✓ Skorzystało 27 osób, w tym:
- Zasiłek przyznany w ramach programu wieloletniego „posiłek w szkole i w domu” – 17 osób,
- Posiłek ogółem
 - ✓ Skorzystało 158 osób, w tym :
- Dla dzieci – 158 osób,
- Posiłek w ramach programu wieloletniego „Posiłek w szkole i w domu”
 - ✓ Skorzystało 158 osób,
- Wsparcie rodziny i piecza zastępcza
 - ✓ Skorzystało 4 osoby,

Inne rodzaje pomocy i świadczeń

- ❖ Liczba pobierających zasiłek rodzinny
 - Skorzystało 141 rodzin,
- ❖ Dodatki mieszkaniowe
 - Skorzystało 8 rodzin,
- ❖ Dodatki energetyczne
 - Skorzystało 1 rodzina

Centrum Usług Społecznych w gminie Czarnia w 2023 roku zrealizowało bezpłatne usługi dla mieszkańców gminy było to wsparcie:

- ✓ Psychologa – 89 osób,
- ✓ Terapeuty do spraw uzależnień i współuzależnieni – 28 osób,
- ✓ Prawnika – 17 osób,
- ✓ Usługa wspomagająca dla rodzin – 84 osoby
- ✓ Pedagog i logopeda dla dzieci – 8 osób,
- ✓ Animacja lokalnej społeczności - 39 osób,

- ✓ Promocji i ochrony zdrowia – 82 osoby,
- ✓ Usługi wspierające dla seniorów – 8 osób,
- ✓ Wspieranie osób niepełnosprawnych (rehabilitacja) – 152 osoby,
- ✓ Przeciwdziałanie bezrobociu – 13 osób,
- ✓ Usługa stomatologiczna – 18 osób,
- ✓ Klub wolontariusza – 5 umów.

2 Zarządzanie gminą

2.2 Struktura organizacyjna gminy

Siedziba Urzędu Gminy znajduje się w miejscowości Czarnia 41, 07-431 Czarnia. Urząd jest jednostką organizacyjną, za pomocą, której Wójt sprawuje władze realizując zadania własne wynikające z przepisów prawa. Wójt kieruje pracą Urzędu na zasadzie jednoosobowego kierownictwa przy pomocy Sekretarza, Skarbnika oraz dyrektorów i kierowników jednostek organizacyjnych.

Strukturę organizacyjną i kompetencje Gminy określa Ustawa z dnia 8 marca 1990 r. o samorządzie gminnym. Gmina posiada osobowość prawną oraz wykonuje zadania publiczne w imieniu własnym i na własną odpowiedzialność. Urząd Gminy Czarnia swoje działania opiera na przepisach prawa, Statutu Gminy Czarnia, regulaminu organizacyjnego oraz aktów prawnych uchwalanych przez Radę Gminy i Wójta.

2.3 Członkowie Rady Gminy w Czarni

1. Przewodniczący Rady Gminy - Krzysztof Kurzyński – *okręg wyborczy Czarnia od nr 50 do nr 100*
2. Wiceprzewodnicząca Rady Gminy – Dorota Kaczmarczyk – *okręg wyborczy Cyk*
3. Ewelina Brakoniecka – *okręg wyborczy Rutkowo*
4. Stanisław Brysiewski – *okręg wyborczy Długie od nr 41 do nr 81*
5. Tadeusz Lenda – *okręg wyborczy Bandysie od nr 40 do nr 78*
6. Aldona Ramotowska – *okręg wyborczy Surowe od nr 1 do nr 36*
7. Barbara Rosińska – *okręg wyborczy Brzozowy Kąt*
8. Beata Samsel – *okręg wyborczy Surowe od nr 117 do nr 162*
9. Jacek Samsel – *okręg wyborczy Cupel i Michałowo*
10. Ryszard Sztemberg – *okręg wyborczy Surowe od nr 163 do nr 196*
11. Kazimierz Szydlik – *okręg wyborczy Surowe od nr 68 do nr 116a*

12. Stanisław Szydlik – okręg wyborczy *Bandysie od nr 1 do nr 39*
13. Martyna Tabaka-Zyśk – okręg wyborczy *Długie od nr 1 do nr 40*
14. Danuta Tyc – okręg wyborczy *Czarnia od nr 1 do nr 49*
15. Anna Zyśk – okręg wyborczy *Surowe od nr 37 do nr 67 i od nr 197 do nr 206*

2.4 Gminne jednostki organizacyjne

Na terenie Gminy Czarnia w 2023 r. funkcjonowało sześć jednostek organizacyjnych na czele z kierownikami/dyrektorami:

1. Urząd Gminy Czarnia – Marek Piórkowski,
1. Gminna Biblioteka Publiczna w Czarni – Dorota Młynarska,
3. Publiczna Szkoła Podstawowa im. Jana Pawła II w Czarni – Małgorzata Biedka,
4. Publiczna Szkoła Podstawowa im. Brata Zenona Żebrowskiego w Surowem – Wioletta Samełko,
5. Centrum Usług Społecznych w gminie Czarnia – Ewelina Dylewska – Dercz,
6. Gminny Żłobek przy Publicznej Szkole Podstawowej w Surowem – Milena Nalewajk.

2.5 Jednostki pomocnicze Gminy

Poniżej przedstawiona jest lista Sołtysów wsi położonych w obrębie Gminy Czarni sprawujących funkcje w 2023 roku:

1. Stanisław Szydlik – Bandysie
2. Jadwiga Dąbrowska – Brzozowy Kąt
3. Tomasz Gwiazda – Cupel
4. Anna Rochniak – Wielochowska – Cyk
5. Stanisław Rydel – Czarnia
6. Stanisław Brysiewski – Długie
7. Marlena Samsel – Michałowo

8. Kazimierz Deptuła – Rutkowo

9. Elżbieta Deptuła – Surowe

2.6 Instytucje kultury i lokalne dziedzictwo niematerialne

Na terenie Gminy Czarnia funkcjonują następujące organizacje, stowarzyszenia i kluby:

- ✓ Lokalna Grupa Działania "Kurpsie Razem",
- ✓ Koło Gospodyń Wiejskich w Bandysiach,
- ✓ Koło Gospodyń Wiejskich w Długiem,
- ✓ Koło Gospodyń Wiejskich w Brzozowym Kącie,
- ✓ Koło Gospodyń Wiejskich w Surowem,
- ✓ Towarzystwo Kurpiowskie „Strzelec” w Czarni,
- ✓ Stowarzyszenie na rzecz rozwoju wsi Surowe,
- ✓ Stowarzyszenie Miłośnicy Ziemi Kurpiowskiej,
- ✓ Fundacja na rzecz prawidłowych relacji człowiek – zwierzę „Dobro.Stan”.

Ponadto, w miejscowości Czarnia i Długie funkcjonują dwa kluby seniora, które zostały utworzone w celu integracji i aktywizacji osób starszych.

Gmina Czarnia to obszar o bogatych i kultywowanych tradycjach kultury ludowej. Sztuka kurpiowszczyzny jest widoczna w budownictwie, zdobnictwie, rzeźbiarstwie, tkactwie i wycinkarstwie. Na terenie Gminy regularnie organizowane są wydarzenia kulturalne, takie jak:

- „Niedziela na wsie” ,
- „Jarmark Bożonarodzeniowy”,

które zwiększają integracje wśród mieszkańców.

2.7 Stan mienia komunalnego Gminy Czarnia

Powierzchnia użytków rolnych i terenów budowlanych, które wchodziły w skład mienia komunalnego gminy w 2023 r. wynosiła 22,61 ha, w tym:

- Grunty rolne - 14,09 ha
- Tereny budowlane – 6,85 ha
- Rowy melioracyjne – 1,67 ha

Powierzchnia lasów stanowiących mienie komunalne gminy wynosiła 12,97 ha.

Cały obszar znajdował się w zarządzie gminy.

Tereny, na których położone były budynki i budowle zajmowały tereny o łącznej

powierzchni 6,69 ha, w tym:

- aktywne placówki oświatowe - 1,9790 ha,
- boiska przy zespołach szkół - 1,3300 ha.,
- placówkami byłych jednostek oświatowych - 0,9100 ha.,
- grunty pod budynkami remizo-światlic - 0,5400 ha.,
- plac Urzędu Gminy - 0,6750 ha.,
- plac Stacji Uzdatniania Wody – 0,2520 ha.,
- pozostałe - 0,2228 ha.

Powierzchnia dróg mieszczących się w granicach administracyjnych gminy w 2023 r. wynosiła 78,26 ha. W poniższej tabeli przedstawiono stan użytkowania gruntów wchodzących w skład mienia komunalnego w rozbiciu na poszczególne miejscowości w 2023 r.

Tab. 3. Zestawienie tabelaryczne stanu gruntów będących własnością gminy Czarnia

Miejsc e położen ia	Razem	Grunty rolne		Tereny budowlane		Inne		Las y	
		W zarzą dzie Gmin y	Dzierż awa	W zarzą dzie Gmin y	Dzierż awa	W zarzą dzie Gmin y	Dzie rza wa	W zarząd zie Gmin y	Dzie rza wa
1	2	3	4	5	6	7	8	9	10
Bandysie	6,7964	2,9801		0,00		0,124 1		2,6422	
Brzozowy Kąt	0,2709			0,1000		0,032 2		0,1387	
Cupel	1,6300	0,1100				1,370 0		0,1500	
Cyk	8,0900	1,3066						6,7834	
Czarnia	11,5169	5,7059		3,2578	0,182 5	0,070 0		2,3007	
Długie	0,9415	0,0496		0,7600		0,063 6		0,0683	
Michałow	3,3498	0,6100	2,687 6				0,012 4	0,0398	
Rutkowo	1,2700	0,4244						0,8456	
Surowe	1,7161	0,2141		1,5010	0,001 0				
RAZEM	35,5816	11,3759	2,6876	6,6688	0,1835	1,6599	0,012 4	12,9687	0,000 0
35,581 6		14,0883		6,852 3		1,672 3		12,9687	
				22,612 9				12,9687	

Źródło: Informacja o stanie mienia komunalnego Gminy Czarnia za 2023 r.

W 2023 roku gmina wydzierżawiła w sumie 2,87 ha gruntów rolnych oraz 0,01 ha gruntów pod wodami. Pozostała ilość gruntów rolnych wynosząca 11,38 ha oraz gruntów pod wodami wynosząca 1,66 ha nie była w żaden sposób zagospodarowana. Brak zainteresowania dzierżawą lub kupnem ze strony rolników wynikał z niskiej przydatności rolniczej gleb.

3. Finanse Gminy Czarnia

3.1 Planowany budżet uchwalony przez Radę Gminy na 2023 rok

Budżet Gminy Czarnia w 2023 roku, który został przyjęty uchwałą Rady Gminy Czarnia nr XXX/277/22 z dnia 29.12.2022 roku, zakładał:

- uzyskanie dochodów w kwocie 15 229 240,17 zł;
- realizację wydatków na poziomie 23 519 154,72 zł;
- pozyskanie przychodów w kwocie 8 487 580,55 zł;
- realizację rozchodów na poziomie 197 666,00 zł.

Różnica między planem dochodów a planem wydatków wynosiła 8 289 914,55 zł i stanowiła planowany deficyt budżetu Gminy Czarnia na 2023 rok. Planowana na 2023 rok wartość przychodów stanowiła źródło pokrycia powstałego deficytu a w pozostałej części została przeznaczona na rozchody.

W 2023 roku dokonano łącznie 20 zmian budżetu, z czego 6 uchwałami Rady Gminy Czarnia i 14 zarządzeniami Wójta Gminy Czarnia, co przedstawia tabela poniżej.

Tabela 1: Wprowadzone zmiany w budżecie na 2023 rok.

Lp.	Numer uchwały / zarządzenia	Dochody (w zł)		Wydatki (w zł)		Przychody (w zł)		Rozchody (w zł)	
		zwiększenia	zmniejszenia	zwiększenia	zmniejszenia	zwiększenia	zmniejszenia	zwiększenia	zmniejszenia
1	6/2023	7 923,53	0,00	16 522,82	8 599,29	0,00	0,00	0,00	0,00
2	XXXI/295/23a	0,00	0,00	0,00	0,00	0,00	0,00	0,00	0,00
3	XXXI/295/23	216 746,50	303 406,00	3 409 076,66	671 875,12	3 584 860,68	760 999,64	0,00	0,00
4	12/2023	5 780,00	28 000,00	26 899,03	49 119,03	0,00	0,00	0,00	0,00
5	17/2023	494 933,46	0,00	503 433,46	8 500,00	0,00	0,00	0,00	0,00
6	20/2023	101 232,00	0,00	163 758,66	62 526,66	0,00	0,00	0,00	0,00
7	XXXII/307/23	2 522 846,49	804,23	4 605 725,28	765 956,41	1 317 726,61	0,00	0,00	0,00
8	25/2023	22 322,18	178,00	51 414,08	29 269,90	0,00	0,00	0,00	0,00
9	26/2023	19 000,00	0,00	28 545,00	9 545,00	0,00	0,00	0,00	0,00
10	28/2023	68 908,00	0,00	105 894,21	36 986,21	0,00	0,00	0,00	0,00
11	XXXIII/318/23	1 734 248,13	3 055,12	1 150 673,92	2 561 879,45	0,00	3 142 398,54	0,00	0,00
12	30/2023	19 400,00	0,00	27 339,00	7 939,00	0,00	0,00	0,00	0,00
13	31/2023	477 929,98	0,00	481 443,25	3 513,27	0,00	0,00	0,00	0,00
14	33/2023	45 522,32	2 694,00	46 679,84	3 851,52	0,00	0,00	0,00	0,00
15	35/2023	0,00	27,50	35 062,71	35 090,21	0,00	0,00	0,00	0,00
16	36/2023	0,00	0,00	76 665,00	76 665,00	0,00	0,00	0,00	0,00
17	XXXIV/323/23	185 166,89	1 115 657,03	301 460,81	1 231 950,95	0,00	0,00	0,00	0,00
18	42/2023	26 418,00	64,00	108 768,79	82 414,79	0,00	0,00	0,00	0,00
19	XXXV/328/23	620 775,14	279 907,16	66 093,67	4 819 361,95	0,00	3 636 270,11	1 457 866,15	0,00
20	44/2023	0,00	0,00	360,00	360,00	0,00	0,00	0,00	0,00
	RAZEM	6 569 152,62	1 733 793,04	11 205 816,19	10 465 403,76	4 902 587,29	7 539 668,29	1 457 866,15	0,00

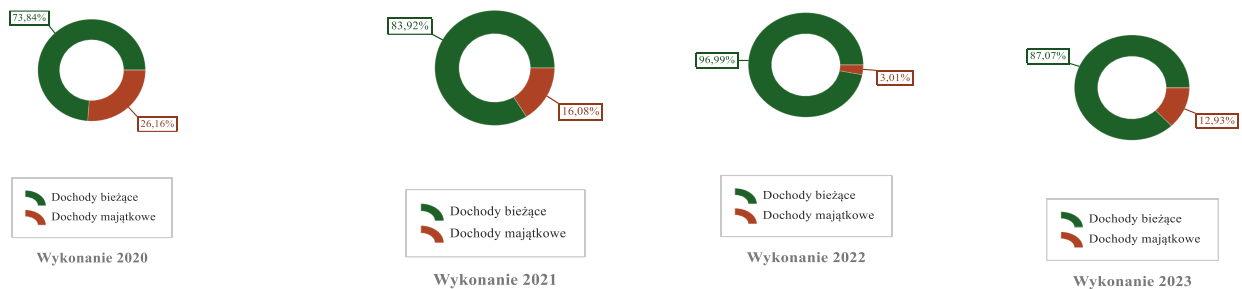
3.2 Plan dochodów budżetowych i wydatków budżetowych.

Dochody budżetu Gminy w 2023 roku wyniosły **18 785 104,09 zł**, a ich realizacja stanowiła **93,62%** planu wynoszącego **20 064 599,75 zł**. Realizację planu dochodów w 2023 roku przedstawia tabela poniżej.

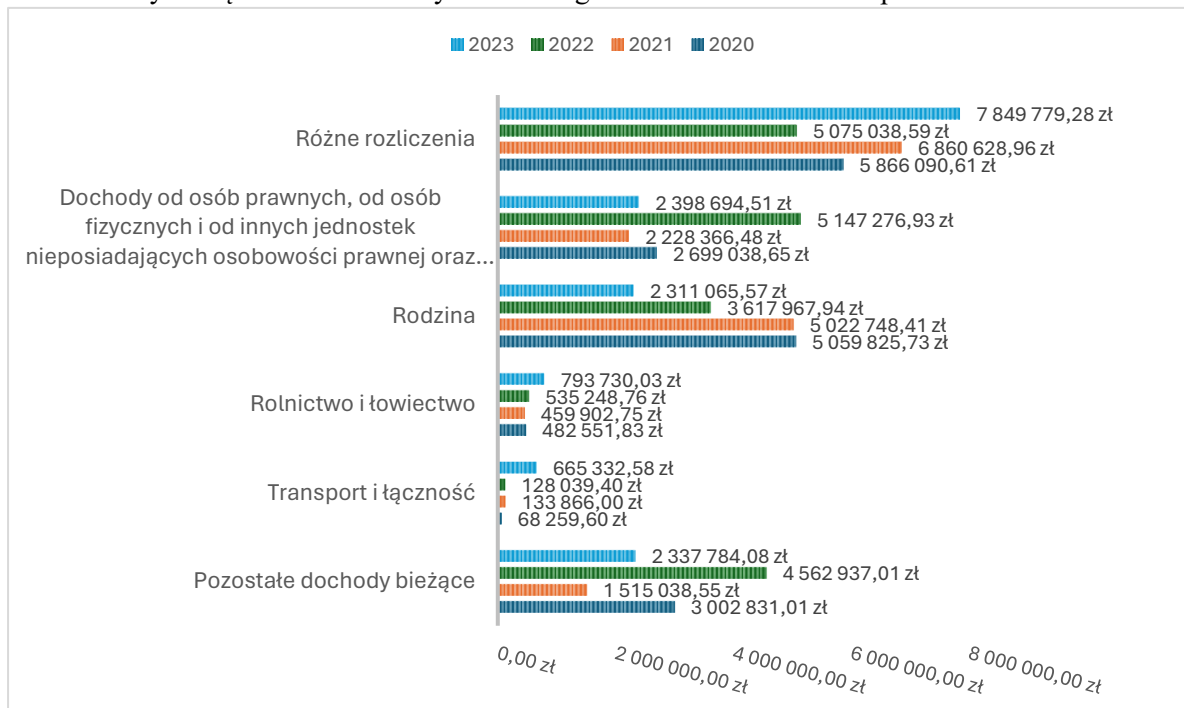
Tabela 2: Realizacja planu dochodów w 2023 roku w Gminie Czarnia.

Wyszczególnienie	Plan na 1.01.2023 r. (w zł)	Plan na 31.12.2023 r. (w zł)	Wykonanie (w zł)	Realizacja planu po zmianach (w %)	Udział (w %)
Dochody bieżące	12 992 347,88	16 647 288,90	16 356 386,05	98,25%	87,07%
Dochody majątkowe	2 236 892,29	3 417 310,85	2 428 718,04	71,07%	12,93%
RAZEM DOCHODY OGÓŁEM	15 229 240,17	20 064 599,75	18 785 104,09	93,62%	100,00%

Wykres 1: Struktura dochodów ogółem Gminy Czarnia w 2023 roku w porównaniu do lat 2020-2022.



Wykres 2: Dochody bieżące budżetu Gminy Czarnia wg działów w 2023 roku w porównaniu do lat 2020-2022.



Wydatki budżetu Gminy w 2023 roku wyniosły 21 989 002,35 zł, a ich realizacja wyniosła 90,64% planu wynoszącego 24 259 567,15 zł. Realizację planu wydatków w 2023 roku przedstawiają tabele poniżej.

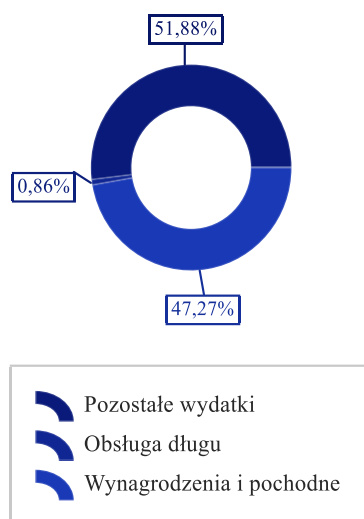
Tabela 3: Realizacja planu wydatków w 2023 roku w Gminie Czarnia.

Wyszczególnienie	Plan na 1.01.2023 r. (w zł)	Plan na 31.12.2023 r. (w zł)	Wykonanie (w zł)	Realizacja planu po zmianach (w %)	Udział (w %)
Wydatki bieżące	14 458 373,26	17 579 676,13	15 995 827,17	90,99%	72,74%
Wydatki majątkowe	9 060 781,46	6 679 891,02	5 993 175,18	89,72%	27,26%
RAZEM WYDATKI OGÓŁEM	23 519 154,72	24 259 567,15	21 989 002,35	90,64%	100,00%

Tabela 4: Realizacja planu wydatków ogółem w 2023 roku w Gminie Czarnia według działów klasyfikacji budżetowej.

Dział	Wyszczególnienie	Plan na 1.01.2023 r. (w zł)	Plan na 31.12.2023 r. (w zł)	Wykonanie (w zł)	Realizacja planu po zmianach (w %)	Udział (w %)
801	Oświata i wychowanie	5 610 032,46	6 514 017,35	5 870 286,92	90,12%	26,70%
900	Gospodarka komunalna i ochrona środowiska	3 910 561,04	5 278 453,32	4 753 800,00	90,06%	21,62%
855	Rodzina	2 843 824,22	2 839 733,84	2 715 153,34	95,61%	12,35%
750	Administracja publiczna	2 432 977,00	2 686 330,76	2 522 968,25	93,92%	11,47%
853	Pozostałe zadania w zakresie polityki społecznej	1 149 686,07	1 222 291,05	1 207 744,29	98,81%	5,49%
852	Pomoc społeczna	1 020 002,77	1 216 754,77	1 171 628,19	96,29%	5,33%
926	Kultura fizyczna	225 977,67	1 114 823,72	1 089 658,72	97,74%	4,96%
010	Rolnictwo i łowiectwo	1 446 430,00	909 357,59	872 100,78	95,90%	3,97%
600	Transport i łączność	1 593 680,20	869 314,64	512 181,40	58,92%	2,33%
921	Kultura i ochrona dziedzictwa narodowego	2 721 430,00	525 944,00	376 063,26	71,50%	1,71%
400	Wytwarzanie i zaopatrywanie w energię elektryczną, gaz i wodę	0,00	260 247,32	260 247,32	100,00%	1,18%
754	Bezpieczeństwo publiczne i ochrona przeciwpożarowa	164 800,00	292 088,00	226 053,62	77,39%	1,03%
854	Edukacyjna opieka wychowawcza	20 000,00	193 565,00	188 651,73	97,46%	0,86%
757	Obsługa długu publicznego	200 000,00	140 000,00	137 403,21	98,15%	0,62%
751	Urzędy naczelnych organów władzy państwowej, kontroli i ochrony prawa oraz sądownictwa	828,00	35 234,00	35 022,00	99,40%	0,16%
710	Działalność usługowa	35 202,29	50 936,36	21 635,46	42,48%	0,10%
851	Ochrona zdrowia	15 723,00	21 882,71	14 889,06	68,04%	0,07%
700	Gospodarka mieszkaniowa	27 000,00	27 000,00	12 794,80	47,39%	0,06%
758	Różne rozliczenia	101 000,00	61 592,72	720,00	1,17%	< 0,01%
	RAZEM WYDATKI OGÓŁEM	23 519 154,72	24 259 567,15	21 989 002,35	90,64%	100,00%

Wykres 3: Struktura wydatków bieżących Gminy Czarnia w 2023 roku



Wykonanie 2023

3.3 Przedsięwzięcia zrealizowane w ramach Funduszu Sołeckiego

W Gminie Czarnia w 2023 roku wyodrębniono Fundusz Sołecki ze środków finansowych pochodzących z budżetu gminy. Zgodnie z obowiązującymi przepisami prawa to Gmina odpowiada za zadania realizowane w ramach Funduszu Sołeckiego. W związku z tym wybór rodzajów przedsięwzięć musi mieścić się w ramach zadań własnych gminy i być zgodny ze strategią rozwoju gminy.

W ramach funduszu sołeckiego, wyodrębnionego w gminie, zrealizowano wydatki na łączną kwotę **277 012,46 zł**. Zrealizowane przedsięwzięcia oraz kwoty na nie przeznaczone w poszczególnych miejscowościach. W poniższej tabeli przedstawiono zestawienie przedsięwzięć zrealizowanych w ramach Funduszu Sołeckiego, wraz z przeznaczonymi kwotami w poszczególnych sołectwach.

Tab. | Strona 32 Przedsięwzięcia zrealizowane w ramach Funduszu Sołeckiego

Nazwa Sołectwa	Nazwa zadania, przedsięwzięcia	Kwota wydatkowana
Bandysie	Kultywowanie pamięci Patriotów Powstania w Bandysiach poprzez zorganizowanie uroczystości upamiętniającej ich cześć	1 429,76
	Poprawa bezpieczeństwa na drogach w sołectwie Bandysie poprzez zakup, rozplantowanie i wyrównanie żwiru	4 400,00 zł
	Poprawa bezpieczeństwa na drodze gminnej poprzez budowę oświetlenia ulicznego w sołectwie Bandysie	15 000,00 zł
	Poprawa bezpieczeństwa poprzez zakup specjalistycznych strojów bojowych dla strażaków OSP Bandysie	15 600,00 zł
	Suma	36 429,76 zł
Brzozowy Kąt	Poprawa bezpieczeństwa na drogach w sołectwie Brzozowy Kąt poprzez zakup, rozplantowanie i wyrównanie żwiru	23 200,71 zł
	Suma	23 200,71 zł
Cupel	Poprawa bezpieczeństwa poprzez wykonanie dokumentacji projektowej drogi gminnej na terenie sołectwa Cupel	13 500,42 zł
	Poprawa bezpieczeństwa poprzez doświetlenie działki gminnej nr 198 w sołectwie Cupel	3 119,00 zł
	Suma	16 619,42 zł
Czarnia	Poprawa bezpieczeństwa na drodze wewnętrznej na działce gminnej nr 130 poprzez uregulowanie granic	5 000,00 zł
	Poprawa bezpieczeństwa poprzez wykonanie dokumentacji projektowej dla odcinka drogi gminnej nr 250215W	34 620,69 zł
	Suma	39 620,69 zł

Cyk	Poprawa bezpieczeństwa na drodze gminnej poprzez rozbudowę energooszczędnego oświetlenia ulicznego w sołectwie Cyk	24 000,00 zł
	Poprawa przepływu informacji poprzez aplikację SMS powiadamiającą mieszkańców sołectwa Cyk	663,22 zł
	Suma	24 663,22 zł
Długie	Poprawa komfortu i bezpieczeństwa korzystania z przystanku autobusowego w sołectwie Długie poprzez zakup, dostawę i montaż wiaty przystankowej	8 820,33 zł
	Zagospodarowanie terenu na działce gminnej nr 363/2 poprzez wykonanie i montaż orodzenia panelowego	21 759,40 zł
	Suma	30 579,73 zł
Michałow	Poprawa bezpieczeństwa na drogach w sołectwie Michałow poprzez zakup, rozplantowanie i wyrównanie żwiru	17 217,72 zł
	Suma	17 217,72 zł
Rutkowo	Poprawa bezpieczeństwa na drodze gminnej poprzez rozbudowę oświetlenia ulicznego w sołectwie Rutkowo - etap V	22 203,54 zł
	Suma	22 203,54 zł
Surowe	Dokumentacja projektowa drogi wewnętrznej na działkach gminnych nr 1541/3, 373,392/2	51 477,67 zł
	Poprawa bezpieczeństwa na drogach w sołectwie Surowe poprzez zakup, rozplantowanie i wyrównanie żwiru	13 000,00 zł
	Poprawa przepływu informacji poprzez aplikację SMS powiadamiającą mieszkańców sołectwa Surowe	2 000,00 zł
	Suma	66 477,67 zł
Ogółem		277 012,46 zł

3.4 Działalność inwestycyjna w Gminie Czarnia

Realizacja inwestycji oparta jest o przedsięwzięcia ujęte w Wieloletniej Prognozie Finansowej. W 2023 roku gmina realizowała różnego rodzaju przedsięwzięcia inwestycyjne. Poziom wydatków inwestycyjnych uwarunkowany był przede wszystkim bieżącymi potrzebami mieszkańców. Planowa i konsekwentna polityka inwestycyjna, wpływa na poprawę, jakości życia mieszkańców Gminy Czarnia.

Do największych inwestycji zrealizowanych w 2023 należy zaliczyć inwestycje związane z termomodernizacją budynków użyteczności publicznej, inwestycje drogowe, prace modernizacyjne przy Centrum Usług Społecznych oraz rozpoczęcie budowy infrastruktury kulturowo-sportowej.

W poniższej tabeli przedstawiono wykaz inwestycji, które zostały zakończone oraz rozpoczęte w 2023 roku w Gminie Czarnia:

Tab. Przedsięwzięcia inwestycyjne w 2023 r w Gminie Czarnia

Lp.	Przedsięwzięcia inwestycyjne zakończone w 2023 r.	Kwota
1	Modernizacja energetyczna budynku remizo – świetlicy w Czarni w ramach projektu „ Termomodernizacja budynków użyteczności publicznej w gminie Czarnia”	799 500,00 zł
2	Modernizacja energetyczna budynku remizy OSP w miejscowości Bandysie w ramach projektu „ Termomodernizacja budynków użyteczności publicznej w gminie Czarnia”	549 900,00 zł
3	Modernizacja energetyczna budynku Gminnego Ośrodka Zdrowia w Czarni w ramach projektu „ Termomodernizacja budynków użyteczności publicznej w gminie Czarnia	254 982,96 zł
4	Modernizacja energetyczna budynku remizy OSP w miejscowości Brzozowy Kąt w ramach projektu „ Termomodernizacja budynków użyteczności publicznej w gminie Czarnia”	721 760,63 zł
5	Dostosowanie budynku Urzędu Gminy Czarnia w ramach projektu "Dostępny samorząd- granty”	369 000,00 zł
6	Zagospodarowanie terenu do zmian klimatu przy Centrum Usług Społecznych w gminie Czarnia w Długiem	330 000,00 zł
7.	Budowa Punku Selektywnej Zbiórki Odpadów Komunalnych na terenie gminy Czarnia	894 825,00 zł
RAZEM		3 919 968,59 zł
Lp.	Przedsięwzięcia inwestycyjne rozpoczęte w 2023 r.	Planowane koszty

1	„Remont drogi gminnej Rutkowo - granica gminy od km 0+000,00 do km 1+754,00”	721 738,15 zł
2	Przebudowa drogi gminnej we wsi Bandysie na odcinku od km 0+016,00 do km 1+011,00	1 150 206,44 zł
3	Budowa infrastruktury kulturowo-sportowej w Gminie Czarnia	12 999 034,42 zł
RAZEM		14 870 979,00 zł

Źródło: Opracowanie własne na podstawie Sprawozdania rocznego z wykonania budżetu Gminy Czarnia.

W tabeli powyżej przedstawiono wykaz wydatków poniesionych w 2023 r. w Gminie Czarnia z podziałem na działy klasyfikacji budżetowych:

Tabela: Realizacja planu wydatków w 2023 roku w Gminie Czarnia według działów klasyfikacji budżetowej.

Dział	Wyszczególnienie	Plan na 1.01.2023 r. (w zł)	Plan na 31.12.2023 r. (w zł)	Wykonanie (w zł)	Realizacja planu po zmianach (w %)	Udział (w %)
801	Oświata i wychowanie	5 610 032,46	6 514 017,35	5 870 286,92	90,12%	26,70%
900	Gospodarka komunalna i ochrona środowiska	3 910 561,04	5 278 453,32	4 753 800,00	90,06%	21,62%
855	Rodzina	2 843 824,22	2 839 733,84	2 715 153,34	95,61%	12,35%
750	Administracja publiczna	2 432 977,00	2 686 330,76	2 522 968,25	93,92%	11,47%
853	Pozostałe zadania w zakresie polityki społecznej	1 149 686,07	1 222 291,05	1 207 744,29	98,81%	5,49%
852	Pomoc społeczna	1 020 002,77	1 216 754,77	1 171 628,19	96,29%	5,33%
926	Kultura fizyczna	225 977,67	1 114 823,72	1 089 658,72	97,74%	4,96%
010	Rolnictwo i łowiectwo	1 446 430,00	909 357,59	872 100,78	95,90%	3,97%
600	Transport i łączność	1 593 680,20	869 314,64	512 181,40	58,92%	2,33%
921	Kultura i ochrona dziedzictwa narodowego	2 721 430,00	525 944,00	376 063,26	71,50%	1,71%
400	Wytwarzanie i zaopatrywanie w energię elektryczną, gaz i wodę	0,00	260 247,32	260 247,32	100,00%	1,18%
754	Bezpieczeństwo publiczne i ochrona przeciwpożarowa	164 800,00	292 088,00	226 053,62	77,39%	1,03%
854	Edukacyjna opieka wychowawcza	20 000,00	193 565,00	188 651,73	97,46%	0,86%
757	Obsługa długu publicznego	200 000,00	140 000,00	137 403,21	98,15%	0,62%
751	Urzędy naczelnych organów władzy państwowej, kontroli i ochrony prawa oraz sądownictwa	828,00	35 234,00	35 022,00	99,40%	0,16%
710	Działalność usługowa	35 202,29	50 936,36	21 635,46	42,48%	0,10%
851	Ochrona zdrowia	15 723,00	21 882,71	14 889,06	68,04%	0,07%
700	Gospodarka mieszkaniowa	27 000,00	27 000,00	12 794,80	47,39%	0,06%
758	Różne rozliczenia	101 000,00	61 592,72	720,00	1,17%	< 0,01%
RAZEM WYDATKI OGÓŁEM		23 519 154,72	24 259 567,15	21 989 002,35	90,64%	100,00%

Źródło: Opracowanie własne na podstawie Sprawozdania rocznego z wykonania budżetu Gminy Czarnia

3.5 Podpisane umowy o dofinansowania w 2023 r.

1. "Remont drogi gminnej Rutkowo-Granica Gminy od km 0+000,00 do km 1+754,00" w ramach dofinansowania ze środków Rządowego Funduszu Rozwoju Dróg.

Cel projektu: Poprawa infrastruktury techniczno-drogowej na terenie gminy Czarnia poprzez „remont drogi gminnej Rutkowo – Granica Gminy od km 0+000,00 do km 1+754,00”.

Kwota dofinansowania: **531 360,98 zł** co stanowi 80 % poniesionych kosztów kwalifikowanych. Całkowita wartość inwestycji 721 738,15 zł stanowiąca 100% poniesionych kosztów.

2. „Budowa infrastruktury kulturowo-sportowej w Gminie Czarnia" dofinansowanie ze środków Województwa Mazowieckiego w ramach Instrumentu wsparcia zadań ważnych dla równomiernego rozwoju Województwa Mazowieckiego.

Kwota dofinansowania: **4 000 000,00 zł**, co stanowi 60 % kosztów kwalifikowanych.

3. „Budowa nowego boiska wielofunkcyjnego wraz z zadaszeniem o stałej konstrukcji przy Publicznej Szkole Podstawowej im. Jana Pawła II w Czarni” w ramach naboru „Program Olimpia – program budowy przyszkolnych hal sportowych na 100 lecie pierwszych występów Polski na Igrzyskach Olimpijskich”, dofinansowane ze środków budżetu Państwa.

Kwota dofinansowania: **2 800 000,00 zł**, co stanowi 70 % kosztów kwalifikowanych.

4. „Zakup średniego samochodu ratowniczo - gaśniczego wraz z wyposażeniem dla OSP Czarnia”, współfinansowanego z Europejskiego Funduszu Rozwoju Regionalnego w ramach Priorytetu II: „Fundusze Europejskie na zielony rozwój Mazowsza” Działanie 2.4 Dostosowanie do zmian klimatu program Fundusze Europejskie dla Mazowsza 2021-2027.

Kwota dofinansowania: **1 671 118,27 zł**, co stanowi 85 % kosztów kwalifikowanych.

POZOSTAŁE:

1. "Mazowsze dla seniorów " dofinansowanie ze środków Województwa Mazowieckiego w ramach Wsparcia Inicjatyw Rad Seniorów „Mazowsze dla seniorów 2023”.

Kwota dofinansowania: **8 740,00 zł**, co stanowi 79,98 % kosztów kwalifikowanych.

2. „Ekologiczny piknik rodzinny – Przyroda dla nas my dla przyrody” ze środków Wojewódzkiego Funduszu Ochrony Środowiska i Gospodarki Wodnej w Warszawie.

Kwota dofinansowania: 29 930,00 zł.

3. „Mazowsze dla Straży Pożarnych” dofinansowanie ze środków Województwa Mazowieckiego na zadanie pn. „Zakup wyposażenia dla jednostek OSP”. Kwota dofinansowania: 31 194,00 zł.

4. „Mazowsze dla Straży Pożarnych” dofinansowanie ze środków Województwa Mazowieckiego. Kwota dofinansowania: 40 000,00 zł.

5. „Mazowsze dla lokalnych centrów integracyjnych 2023” dofinansowanie ze środków Województwa Mazowieckiego na zadanie pn. „Modernizacja remizo-świetlicy w Czarni”. Kwota dofinansowania: 149 000,00 zł, co stanowiło 80%poniesionych kosztów.

6. „Mazowsze dla klimatu 2023” ” dofinansowanie ze środków Województwa Mazowieckiego na zadanie pn. „Zagospodarowanie terenu do zmian klimatu przy Centrum Usług Społecznych w gminie Czarnia w Długiem”.

Kwota dofinansowania: 273 209,03 zł, co stanowiło 70%poniesionych kosztów.

7. „Modernizacja oświetlenia oraz wymiana źródeł ciepła na terenie Gminy Czarnia” dofinansowane ze środków Wojewódzkiego Funduszu Ochrony Środowiska i Gospodarki Wodnej w Warszawie. Kwota dofinansowania: 137 094,20 zł, co stanowiło 90%poniesionych kosztów.

8. „Odbiór i zagospodarowanie odpadów zawierających azbest z terenu gminy Czarnia” dofinansowane ze środków Wojewódzkiego Funduszu Ochrony Środowiska i Gospodarki Wodnej w Warszawie. Kwota dofinansowania: 35 000,00 zł.

3.6 Zamówienia publiczne w 2023 r.

W 2023 roku przeprowadzono 18 postępowań przetargowych o udzielenia zamówienia publicznego. W tym postępowania: 9 na roboty budowlane, 2 na dostawy oraz 7 na usługi na łączną kwotę **19 604 107,55 zł**. W ramach przetargów o wartości mniejszej niż progi unijne.

Tab. Struktura zamówień publicznych

Rodzaj zamówienia/Nazwa	Liczba postępowań zakończonych udzieleniem zamówień	Tryb udzielenia zamówienia	Wartość zawartych umów
Roboty budowlane	9	przetarg nieograniczony	17 896 122,60 zł
1. Modernizacja energetyczna budynku remizo – świetlicy w Czarni w ramach projektu „ Termomodernizacja budynków użyteczności publicznej w gminie Czarnia”			799 500,00 zł
2. Modernizacja energetyczna budynku remizy OSP w miejscowości Bandysie w ramach projektu „ Termomodernizacja budynków użyteczności publicznej w gminie Czarnia”			549 900,00 zł
3. Modernizacja energetyczna budynku Gminnego Ośrodka Zdrowia w Czarni w ramach projektu „ Termomodernizacja budynków użyteczności publicznej w gminie Czarnia			254 982,96 zł
4. Modernizacja energetyczna budynku remizy OSP w miejscowości Brzozowy Kąt w ramach projektu „ Termomodernizacja budynków użyteczności publicznej w gminie Czarnia”			721 760,63 zł
5. Dostosowanie budynku Urzędu Gminy Czarnia w ramach projektu "Dostępny samorząd- granty”			369 000,00 zł
6. Zagospodarowanie terenu do zmian klimatu przy Centrum Usług Społecznych w gminie Czarnia w Długiem			330 000,00 zł
7. „Remont drogi gminnej Rutkowo - granica gminy od km 0+000,00 do km 1+754,00”			721 738,15 zł
8. Przebudowa drogi gminnej we wsi Bandysie na odcinku od km 0+016,00 do km 1+011,00			1 150 206,44 zł
9. Budowa infrastruktury kulturowo-sportowej w Gminie Czarnia			12 999 034,42 zł
Usługi	7	przetarg nieograniczony	1 413 211,03 zł
1. Usługa cateringowa dożywiania dzieci uczęszczających do żłobka oraz szkół podstawowych prowadzonych przez Gminę Czarnia			121 336,26 zł
2. Dowóz uczniów z terenu Gminy Czarnia do Publicznych Szkół Podstawowych w Czarni i w Surowem oraz do Specjalnego Ośrodka Szkolno - Wychowawczego w Czarni w roku 2024			217 358,10 zł
3. Usługa cateringowa dożywiania dzieci uczęszczających do żłobka oraz szkół podstawowych prowadzonych przez Gminę Czarnia, z podziałem na części			352 084,00 zł
4. Zagospodarowanie odpadów komunalnych z terenu gminy Czarnia w 2024 r.			197 964,54 zł
5. Pełnienie funkcji inspektora nadzoru inwestorskiego dla zadania pn. „Budowa infrastruktury kulturowo-sportowej w Gminie Czarnia”			205 410,00 zł
6. Odbiór i transport odpadów komunalnych z nieruchomości zamieszkałych położonych na terenie Gminy Czarnia w 2024 r.			213 248,13 zł

7. Opracowanie dokumentacji projektowo – kosztorysowej zadania: Budowa boiska wielofunkcyjnego z zadaszeniem o stałej konstrukcji wraz z infrastrukturą towarzyszącą i zagospodarowaniem przy PSP w Czarni			105 780,00 zł
Dostawy	2	przetarg nieograniczony	294 773,69 zł
1. Zakup i dostawa paliwa stałego — pelletu drzewnego, do kotłowni w Publicznej Szkole Podstawowej w Surowem i Publicznej Szkoły Podstawowej w Czarni			136 705,00 zł
2. Dostawa i montaż instalacji fotowoltaicznych w ramach projektu „Termomodernizacja budynków użyteczności publicznej w gminie Czarnia”			158 068,69 zł
RAZEM			19 604 107,55 zł

Źródło: Opracowanie własne

4. Informacje o realizacji polityk, programów i strategii.

4.1 Programy finansowane z udziałem środków pochodzących z UE oraz środków pochodzących ze źródeł zagranicznych.

PROGRAMY W ZAKRESIE ROZWOJU INFRASTRUKTURY DROGOWEJ

1. Przebudowa drogi gminnej w miejscowości Bandyście od drogi powiatowej Nr 2511W do drogi powiatowej Nr 2512W

2. Rozbudowa drogi gminnej Nr 250211W do relacji DW614 – Surowe „Stara Wieś – Zastucze”, na odcinku od km 0+818,00 do km 2+074,00 – Gmina na obydwie inwestycje pozyskała wsparcie finansowe w kwocie 1 963 987,00 zł ze środków Programu Rozwoju Obszarów Wiejskich

PROGRAMY ZWIĄZANE Z POPRAWĄ DOSTĘPNOŚCI ARCHITEKTONICZNEJ, CYFROWEJ ORAZ USŁUG SPOŁECZNYCH

1. „Regionalne partnerstwo samorządów Mazowsza dla aktywizacji społeczeństwa informacyjnego w zakresie e-administracji i geoinformacji” inaczej zwanego „Projektem ASI” – projekt współfinansowany z Europejskiego Funduszu Rozwoju Regionalnego Programu Operacyjnego Województwa Mazowieckiego 2015-2022. Czarnia zadeklarowała wkład własny w łącznej kwocie 25 3293,48 zł, który stanowi nie mniej niż 20 % kosztów kwalifikowanych projektu. Realizacja projektu kontynuowany w 2023 r.

2. „Cyfrowa Gmina” – projekt współfinansowany z Europejskiego Funduszu Rozwoju Regionalnego, polegający na wzmocnieniu cyfrowej odporności na zagrożenia i zapewnieniu cyberbezpieczeństwa. Realizacja projektu ukierunkowana jest na zwiększenie poziomu cyfryzacji w Urzędzie Gminy w celu umożliwienia pracy zdalnej. W ramach projektu, w zakresie wydatków bieżących, w roku 2022 pokryto koszty audytu bezpieczeństwa. Kontynuacja projektu w 2023 r.

3. „Dostępny samorząd – granty” – projekt współfinansowany ze środków Europejskiego Funduszu Społecznego, w ramach Regionalnego Programu Operacyjnego Województwa Mazowieckiego na lata 2014-2020, którego celem była poprawa dostępności architektonicznej, cyfrowej oraz informacyjno-komunikacyjnej dla zapewnienia dostępności dla osób ze szczególnymi potrzebami do usług publicznych świadczonych przez Urząd Gminy Czarnia, w tym osób niepełnosprawnych. Realizacja projektu, w zakresie wydatków, obejmuje 2023 r.

4. „Centrum Usług Społecznych w Gminie” projekt współfinansowany z Europejskiego Funduszu Społecznego w ramach Osi priorytetowej II Efektywne polityki publiczne dla rynku pracy, gospodarki i edukacji. Celem projektu jest zwiększenie dostępności zintegrowanych usług społecznych odpowiadających na potrzeby mieszkańców. Dofinansowanie pochodzące ze środków europejskich – 2 106 999,00 zł oraz w ramach dotacji celowej – 393 000,00 zł

PROGRAM W ZAKRESIE SYSTEMU OPIEKI NAD DZIEĆMI

1. „Pierwszy żłobek w Gminie Czarnia” projekt współfinansowany z Europejskiego Funduszu Społecznego w ramach Osi priorytetowej VIII Rozwój rynku pracy. Celem projektu jest zwiększenie możliwości zatrudnienia i powrotu na rynek pracy. Łączne nakłady finansowe 856 776,13 zł, w tym ze środków europejskich 683 426,13 zł, w ramach własnych 173 350,00 zł.

PROGRAMY W ZAKRESIE OCHRONY ŚRODOWISKA:

1. „Redukcja emisji zanieczyszczeń do powietrza w Gminie Czarnia” - zadanie współfinansowane w ramach Projektu „Redukcja zanieczyszczeń do powietrza w Gminie Czarnia” współfinansowanego z Europejskiego Funduszu Rozwoju Regionalnego w ramach Osi Priorytetowej IV „Przejsście na gospodarkę niskoemisyjną”. W 2022 r. środki podlegające z refundacji z roku 2021 to kwota 38 478,17 zł.

2. Program „Czyste Powietrze” – program kontynuowany w 2022 roku, którego celem jest zmniejszenie lub uniknięcie emisji pyłów i innych zanieczyszczeń wprowadzanych do

atmosfery przez domy jednorodzinne. Program skupia się na wymianie starych pieców i kotłownia paliwo stałe oraz termomodernizacji budynków jednorodzinnych by efektywnie zarządzać energią. Działania te nie tylko pomogą chronić środowisko, ale dodatkowo zwiększą domowy budżet, dzięki oszczędnościom finansowym. Dotacje są udzielane za pośrednictwem szesnastu Wojewódzkich Funduszy Ochrony Środowiska i Gospodarki Wodnej (WFOŚiGW).

POZOSTAŁE PROGRAMY REALIZOWANE W GMINIE CZARNIA

1. *Gospodarka odpadami komunalnymi* - zgodnie z art. 3 ust. 2 pkt 10 ustawy z dnia 13 września 1996 roku o utrzymaniu czystości i porządku w gminach, gmina dokonuje rocznej analizy stanu gospodarki odpadami komunalnymi, co ma służyć stworzeniu w gminie efektywnego systemu gospodarki odpadami komunalnymi. W 2022 r. usługi związane z odbiorem i transportem odpadów komunalnych na terenie gminy, świadczył Zakład Gospodarki Komunalnej i Mieszkaniowej Spółka z o.o. w Kadzidle, natomiast usługi związane z zagospodarowaniem odpadów komunalnych – Ostrołęckie Towarzystwo Budownictwa Społecznego Spółka z o.o.

Koszty obsługi systemu gospodarki odpadami w okresie od 01.01.2022 r. do 31.12.2022 r. wyniosły 407 597,87 zł. Gmina Czarnia w 2022 r. osiągnęła wymagany przepisami poziom przygotowania do ponownego użycia i recyklingu odpadów komunalnych (51,98%, przy wymaganym minimalnym poziomie 25%).

2. *Program bezdomności zwierząt* - celem programu była opieka nad zwierzętami bezdomnymi oraz zapobieganie bezdomności zwierząt na terenie gminy Czarnia poprzez zapewnienie bezdomnym zwierzętom miejsca w schronisku dla zwierząt, opiekę nad wolno żyjącymi kotami, w tym ich dokarmianie oraz odławianie bezdomnych zwierząt po stwierdzeniu przez Organ wykonawczy jednostki samorządu terytorialnego konieczności odłowienia zwierząt z terenu gminy Czarnia zgodnie z Rozporządzeniem Ministra Spraw Wewnętrznych i

Administracji z dnia 26 sierpnia 1998 r. w sprawie zasad i warunków wyłapywania bezdomnych zwierząt (Dz. U. 1998 nr 116 poz. 753);

3. *Gminny Program Profilaktyki i Rozwiązywania Problemów Alkoholowych i Narkomanii* – celem programu jest ograniczenie zdrowotnych i społecznych skutków wynikających z nadużywania napojów alkoholowych i używania innych substancji psychoaktywnych poprzez podnoszenia poziomu wiedzy i świadomości mieszkańców Gminy oraz prowadzenie skoordynowanych działań profilaktycznych, terapeutycznych i rehabilitacyjnych. Kształtowanie polityki alkoholowej oraz przeciwdziałanie narkomanii poprzez zapobieganie

powstawaniu nowych problemów uzależnień. Wzrost kompetencji mieszkańców i uczniów szkół znajdujących się na terenie gminy z zakresu problematyki uzależnień i zachowań ryzykownych.

W 2023 roku zostało przyznane dofinansowanie na zadanie pn.:

„Zakup średniego samochodu ratowniczo - gaśniczego wraz z wyposażeniem dla OSP Czarnia”, współfinansowanego z Europejskiego Funduszu Rozwoju Regionalnego w ramach Priorytetu II: „Fundusze Europejskie na zielony rozwój Mazowsza” Działanie 2.4 Dostosowanie do zmian klimatu program Fundusze Europejskie dla Mazowsza 2021-2027.

Kwota dofinansowania: 1 671 118,27 zł, co stanowi 85 % kosztów kwalifikowanych.

4.2 Strategia rozwoju Gminy Czarnia

Strategia rozwoju gminy Czarnia do 2030 roku, została zainicjowana Uchwałą nr XXII/209/21 Rady Gminy Czarnia z dnia 25 listopada 2021 r. w sprawie przystąpienia do opracowania projektu Strategii Rozwoju Gminy Czarnia do 2030 roku.

Strategia jest dokumentem, który stanowi narzędzie do kreowania i stałego wzmocnienia rozwoju, społecznego, ekonomicznego i przestrzennego. Przyjęte rozwiązania tworzą ramy rozwoju lokalnego, na podstawie, których mieszkańcy i inwestorzy mogą koordynować swoje plany i inwestycje z zamierzeniami Samorządu Gminy.

Główną rolą strategii jest kierowanie polityki rozwoju gminy w konkretnym czasie oraz zabezpieczenie ciągłości przyjętych działań.

5. Polityka przestrzenna gminy

5.1 Miejscowe plany zagospodarowania przestrzennego

Aktami prawa miejscowego regulującymi planowanie przestrzenne w gminie są miejscowe plany zagospodarowania przestrzennego. Na obszarze Gminy obowiązują obecnie wyłącznie plany sformułowane na potrzeby lokalizacji linii elektroenergetycznej najwyższego napięcia 400 kV, a mianowicie:

– Uchwała nr V/26/15 Rady Gminy Czarnia z dnia 18 marca 2015 r. w sprawie uchwalenia miejscowego planu zagospodarowania przestrzennego dla dwutorowej linii elektroenergetycznej NN 400 kV Ostrołęka – Olsztyn Mątki na terenie gminy Czarnia,

– Uchwała nr V/27/15 Rady Gminy Czarnia z dnia 18 marca 2015 r. w sprawie uchwalenia miejscowego planu zagospodarowania przestrzennego dla fragmentu przebiegu dwutorowej linii elektroenergetycznej NN 400 kV Ostrołęka – Olsztyn Mątki na terenie gminy Czarnia.

5.2 Decyzje o warunkach zabudowy i ustaleniu inwestycji celu publicznego

W 2023 r. na terenie gminy Czarnia wydano 22 decyzji o warunkach zabudowy i zagospodarowania terenu. Dotyczyły one między innymi: budowy instalacji fotowoltaicznych, zalesienia gruntów, budowy domów jednorodzinnych, rozbudowy i przebudowy budynków mieszkalnych, budowy obory (Surowe, Cupel, Bandysie, Czarnia).

W 2023 r. wydano 3 decyzje o ustaleniu lokalizacji inwestycji celu publicznego. Dotyczyły one: przebudowy Urzędu Gminy, Rozbudowy drogi gminnej oraz budowa elektroenergetycznej sieci kablowej.

W 2023 r. wydano 3 decyzji o środowiskowych uwarunkowaniach, które dotyczyły w głównej mierze Przebudowy drogi gminnej wraz z budową oświetlenia ulicznego, budowy drogi gminnej z rozbudową mostu wraz z budową oświetlenia ulicznego i rozbudowy drogi gminnej (Surowe, Michałowo)

5.3 System Informacji Przestrzennej

W 2023 roku w gminie Czarnia powstał System Informacji Przestrzennej ma na celu gromadzenie, przetwarzanie i udostępnienie danych przestrzennych jak również ich wizualizację.

System Informacji przestrzennej Czarni znajduje się pod linkiem <https://sip.gison.pl/czarnia>, również został udostępniony na stronie internetowej oraz Biuletynie Informacji Publicznej Czarni.

SIP (System Informacji Przestrzennej) pozwala analizować lokalizacje przestrzenne i organizuje warstwy informacyjne do wizualizacji za pomocą map i scen 3D. Integruje dane przestrzenne z różnych źródeł i umożliwia ich analizę, zarządzanie oraz wizualizację.

5.4 Realizacja uchwał Rady Gminy

Uchwały Rady Gminy są aktami prawa miejscowego, które stanowią element kształtowania polityki przestrzennej gminy. W 2023 r. Rada Gminy Czarnia obradowała na 5 sesjach podejmując ogółem 45 uchwały. Wykaz podjętych uchwał zawarty jest w załączniku nr 1 do niniejszego raportu.

W poniższej tabeli przedstawiono ilość uchwał podjętych w odniesieniu do poszczególnych obszarów tematycznych.

Tab. 10. Ilość uchwał podjętych przez Radę Gminy Czarnia w odniesieniu do obszarów tematycznych

<i>Rodzaj uchwał</i>	<i>Ogółem</i>
Uchwały w sprawach finansowych	17
Uchwały w sprawach pomocy społecznej	10
Uchwały w sprawach dotyczących projektów	1
Uchwały w sprawach geodezyjnych	1
Uchwały w sprawach oświaty	2
Uchwały w sprawach ochrony środowiska	2
Uchwały w sprawach ustalenia przebiegu dróg gminnych	2
Uchwały w innych sprawach	10
RAZEM	45

Źródło: Opracowanie własne na podstawie danych z Urzędu Gminy Czarnia

Wśród podjętych przez Radę uchwał, zdecydowana większość dotyczyła spraw z zakresu finansów gminy oraz spraw związanych z pomocą społeczną.

Wszystkie podjęte uchwały zgodnie z art. 90 ust. 1 i 2 ustawy o samorządzie gminnym, zostały przedłożone Wojewodzie Mazowieckiemu, który dokonał oceny zgodności z prawem, natomiast uchwały w zakresie spraw finansowych zostały przedłożone do Regionalnej Izby Obrachunkowej.

5.5 Studium Uwarunkowań i Kierunków Zagospodarowania Przestrzennego

Szczególnie istotną rolę w rozwoju Gminy odgrywa polityka przestrzenna. Na szczeblugminnym, do instrumentów, dzięki którym możliwe jest efektywne wykorzystanie i zarządzanie przestrzenią należą: miejscowe plany zagospodarowania przestrzennego oraz nadrzędny dokument planistyczny w postaci studium uwarunkowań i kierunków zagospodarowania przestrzennego. Obowiązujące na terenie gminy Czarnia Studium Uwarunkowań i Kierunków Zagospodarowania Przestrzennego uchwalono Uchwałą Nr XIII/641/04 Rady Gminy Czarnia z dnia 27 września 2004 r.

Rada Gminy Czarnia 22 lutego 2022 r. podjęła uchwałę w sprawie przystąpienia do sporządzenia studium uwarunkowań i kierunków zagospodarowania przestrzennego

gminy Czarnia.

6. Ochrona środowiska

FORMY OCHRONY PRZYRODY

Gmina Czarnia charakteryzuje się dużym wskaźnikiem lesistości. Dużą przewagę stanowią siedliska borowe, ale liczne są również zbiorowiska olszowe. Gatunkiem dominującym w drzewostanie wspomnianego boru jest sosna zwyczajna z domieszką świerku.

Uwarunkowania klimatyczne, geomorfologiczne oraz glebowe sprzyjają rozwojowi drzew iglastych na omawianym obszarze. Lasy typu olsowego pełnią z kolei bardzo istotną rolę w kształtowaniu warunków wodnych. Gatunkiem dominującym w drzewostanie jest olsza czarna.

Obszar, na którym położona jest Gmina Czarnia nazywany jest Puszcą Zieloną (in. Puszcą Kurpiowską). Wysokie walory przyrodnicze sprawiły, iż ustanowiono na nich prawne formy ochrony, a mianowicie:

- rezerwatu przyrody „Czarnia”,
- rezerwatu przyrody „Surowe”,
- obszaru Natura 2000 „Bory Chrobotkowe Karaska”,
- obszaru Natura 2000 „Dolina Omulwi i Płodownicy”,
- pomników przyrody.

OCHRONA GATUNKOWA

Na terenie Gminy obowiązuje, obligatoryjna na terytorium całego kraju, ochrona gatunkowa roślin, zwierząt i grzybów. Ochrona gatunkowa ma na celu zapewnienie przetrwania i zachowania we właściwym stanie gatunków roślin, grzybów i zwierząt wraz z ich siedliskami, a w konsekwencji także zachowanie różnorodności genetycznej i biologicznej. Względem gatunków objętych ochroną zastosowanie znajdują uwarunkowania określone Ustawie z dnia

16 kwietnia 2004 r. o ochronie przyrody. Na tej podstawie sporządzane są stosowne rozporządzenia, określające m.in. listę gatunków objętych ochroną oraz szczegółowe zakazy względem nich wprowadzone.

6.1 Zasoby dziedzictwa kulturowego

Wszystkie zabytki łącznie stanowią tzw. zasoby dziedzictwa kulturowego. Stanowią

one istotny element tożsamości świadczący o zachowaniu ciągłości działalności i dorobku społeczności lokalnej. Na terenie gminy Czarnia występują dwa zabytki nieruchome:

– murowany neogotycki kościół parafialny z 1904 roku w Czarni – numer rejestru zabytków A-433, decyzja z dn. 02.03.1973 r.,

- cmentarz parafialny, rzymskokatolicki znajdujący się w Czarni – numer rejestru zabytków A-544, decyzja z dn. 18.01.1986 r.

Poza obiektami wpisanymi do wojewódzkiego rejestru zabytków, na terenie Gminy zlokalizowane są obiekty wpisane do gminnej ewidencji zabytków, i są to:

- w miejscowości Czarnia:

- Dom nr 10, drewniany z ok. 1900 roku;

- Dom nr 17, drewniany z początku XX wieku;

- w miejscowości Brzozowy Kąt:

- Budynek gospodarczy w zagrodzie nr 29 z początku XX wieku;

- w miejscowości Cupel:

- Dom nr 6, drewniany z końca XIX wieku,

- Dom nr 7, drewniany z początku XX wieku,

- Dom nr 9, drewniany z początku XX wieku

Podsumowanie

Pomimo wysokiego poziomu inflacji, rok 2023 na terenie Gminy Czarnia był czasem owocnym. Zrealizowano dużą liczbę inwestycji, które były kontynuowane w 2023 r. oraz rozpoczęto nowe, a to wszystko dzięki pozyskanym środkom zewnętrznym. Wszystkie zadania zostały zrealizowane w sposób rzetelny i zgodny z zasadami ekonomii, zaspakajając potrzeby społeczności lokalnej. Dlatego należy stwierdzić, że realizacja budżetu oraz planów i polityk Gminy Czarnia pod wieloma względami przebiegła pomyślnie. W 2023 r. Budżet Gminy za 2023 rok wykonany został po stronie dochodów w wysokości 18 785 104,09 zł, co stanowi 93,62 % planu rocznego.

Dzięki pozyskanym środkom pozabudżetowym udało się przeprowadzić remonty i rozbudowy dróg na terenie gminy, tym samym zwiększając poziom bezpieczeństwa na drogach.

W 2023 roku przeprowadzono również prace termomodernizacyjne budynków remiz OSP w Bandysiach, Brzozowym Kącie i w Czarni oraz gminnego ośrodka zdrowia, umożliwiając tym samym rozwój działalności budynków w środowisku lokalnym.

Szczególną uwagę należy zwrócić na realizację zakładanych inwestycji oraz skuteczne pozyskiwanie środków zewnętrznych przez Gminę Czarnia. Konsekwentne i długofalowe działania zmierzają do stworzenia przyjaznych warunków dla mieszkańców Gminy Czarnia.

Podsumowując, należy stwierdzić, że założenia rozwojowe Gminy Czarnia na 2023 rok zostały w pełni zrealizowane, ponieważ gminie udało się osiągnąć cele inwestycyjne przy jednoczesnym niepowiększaniu ogólnego zadłużenia.

7. Załącznik nr 1 Spis uchwał podjętych w 2023 roku przez Radę Gminy

Lp.	Nr uchwały/Data	Treść
1.	XXXI/292/2023 z dnia 08 marca 2023 r.	w sprawie ustalenia opłaty za pobyt u wyżywienie dziecka w Gminnym Żłobku przy Publicznej Szkole Podstawowej w Surowem.
2.	XXXI/293/2023 z dnia 08 marca 2023 r.	w sprawie: zaciągnięcia długoterminowej pożyczki z Wojewódzkiego Funduszu Ochrony Środowiska i Gospodarki Wodnej w Warszawie.
3.	XXXI/294/2023 z dnia 08 marca 2023 r.	w sprawie zmiany Wieloletniej Prognozy Finansowej Gminy Czarnia na lata 2023-2033
4.	XXXI/295/2023 z dnia 08 marca 2023 r.	w sprawie zmian Uchwały budżetowej Gminy Czarnia na 2023 rok.
5.	XXXI/296/2023 z dnia 08 marca 2023 r.	Program opieki nad zwierzętami bezdomnymi oraz zapobiegania bezdomności zwierząt na terenie gminy Czarnia.
6.	XXXI/297/2023 z dnia 08 marca 2023 r.	w sprawie przyjęcia Gminnego Programu Ochrony „Korpus Wsparcia Seniorów” na lata 2023-2025 w Gminie Czarnia.
7.	XXXI/298/2023 z dnia 08 marca 2023 r.	w sprawie podwyższenia kryterium dochodowego uprawniającego do korzystania z pomocy społecznej przez osoby objęte rządowym programem „Posiłek w szkole i w domu” na lata 2019- 2023.

8.	XXXI/299/2023 z dnia 08 marca 2023 r.	zmieniająca uchwałę w sprawie ustanowienia wieloletniego programu osłonowego Gminy Czarnia w zakresie dożywiania w ramach realizacji wieloletniego rządowego programu „Posiłek w szkole i w domu” na lata 2019-2023.
9.	XXXI/300/2023 z dnia 08 marca 2023 r.	w sprawie zmiany Regulaminu utrzymania czystości i porządku na terenie Gminy Czarnia.
10.	XXXI/301/2023 z dnia 08 marca 2023 r.	w sprawie ustalenia stawki za 1 km przebiegu pojazdu, uwzględnianej przy obliczaniu zwrotu rodzicom kosztów przewozu dzieci, młodzieży, uczniów oraz rodziców.
11.	XXXII/302/2023 z dnia 27 czerwca 2023 r.	w sprawie udzielenia wotum zaufania dla Wójta Gminy
12.	XXXII/303/2023 z dnia 27 czerwca 2023 r.	w sprawie sprawozdania z wykonania budżetu Gminy Czarnia za 2022 rok oraz sprawozdania finansowego za 2022 rok.
13.	XXXII/304/2023 z dnia 27 czerwca 2023 r.	w sprawie absolutorium dla Wójta Gminy Czarnia z tytułu wykonania budżetu za 2022 rok.
14.	XXXII/305/2023 z dnia 27 czerwca 2023 r.	w sprawie zmiany Uchwały w sprawie udzielenia Powiatowi Ostrołęckiemu pomocy finansowej z budżetu Gminy Czarnia w latach 2023-2024
15.	XXXII/306/2023 z dnia 27 czerwca 2023 r.	w sprawie zmiany Wieloletniej Prognozy Finansowej Gminy Czarnia na lata 2023-2033
16.	XXXII/307/2023 z dnia 27 czerwca 2023 r.	w sprawie zmian Uchwały budżetowej Gminy Czarnia na 2023 rok.
17.	XXXII/308/2023 z dnia 27 czerwca 2023 r.	w sprawie zaliczenia dróg do kategorii dróg gminnych i ustalenia ich przebiegu.
18.	XXXII/309/2023 z dnia 27 czerwca 2023 r.	w sprawie zmiany uchwały w sprawie przyjęcia programu usług społecznych Gminy Czarnia na lata 2021-2023.

19.	XXXII/310/2023 z dnia 27 czerwca 2023 r.	w sprawie trybu i sposobu powoływania oraz odwoływania członków zespołu interdyscyplinarnego.
20.	XXXII/311/2023 z dnia 27 czerwca 2023 r.	w sprawie oceny zasobów pomocy społecznej dla Gminy Czarnia.
21.	XXXII/312/2023 z dnia 27 czerwca 2023 r.	w sprawie powołania Zespołu ds. zaopiniowania kandydatów na ławników.
22.	XXXII/313/2023 z dnia 27 czerwca 2023 r.	w sprawie przyjęcia do realizacji programu polityki zdrowotnej w zakresie rehabilitacji leczniczej mieszkańców Gminy Czarnia na lata 2023 - 2028.
23.	XXXIII/314/2023 z dnia 27 września 2023 r.	w sprawie uchylenia Uchwały Nr XXXI/293/23 Rady Gminy Czarnia z dnia 08 marca 2023 roku w sprawie: zaciągnięcia długoterminowej pożyczki z Wojewódzkiego Funduszu Ochrony Środowiska i Gospodarki Wodnej w Warszawie.
24.	XXXIII/315/2023 z dnia 27 września 2023 r.	w sprawie pokrycia części kosztów gospodarowania odpadami komunalnymi z dochodów własnych niepochodzących z pobranej opłaty zagospodarowania odpadami Komunalnymi
25.	XXXIII/316/2023 z dnia 27 września 2023 r.	w sprawie określenia metody opłaty za zagospodarowanie odpadami komunalnymi oraz ustalenia stawki opłaty.
26.	XXXIII/317/2023 z dnia 27 września 2023 r.	w sprawie zmiany Wieloletniej Prognozy Finansowej Gminy Czarnia na lata 2023-2033
27.	XXXIII/318/2023 z dnia 27 września 2023 r.	w sprawie zmian Uchwały budżetowej Gminy Czarnia na 2023 rok
28.	XXXIII/319/2023 z dnia 27 września 2023 r.	w sprawie zmiany uchwały w sprawie trybu i sposobu powoływania oraz odwoływania członków zespołu interdyscyplinarnego
29.	XXXIII/320/2023 z dnia 27 września 2023 r.	w sprawie ustalenia wysokości ekwiwalentu pieniężnego dla strażaków ratowników Ochotniczej Straży Pożarnej z terenu Gminy Czarnia uczestniczących w działaniach ratowniczych, akcjach ratowniczych, szkoleniach lub ćwiczeniach.

30.	XXXIII/321/2023 z dnia 27 września 2023 r.	w sprawie ustalenia przebiegu dróg gminnych.
31.	XXXIV/322/2023 z dnia 22 listopada 2023 r.	w sprawie zmiany Wieloletniej Prognozy Finansowej Gminy Czarnia na lata 2023-2033
32.	XXXIV/323/2023 z dnia 22 listopada 2023 r.	w sprawie zmian Uchwały budżetowej Gminy Czarnia na 2023 rok
33.	XXXIV/324/2023 z dnia 22 listopada 2023 r.	w sprawie wyrażenia zgody na wydzierżawienie nieruchomości gruntowej wraz z budynkiem użytkowo mieszkalnym na okres 10 lat oraz odstąpienia od obowiązku przetargowego trybu zawarcia umowy
34.	XXXIV/325/2023 z dnia 22 listopada 2023 r.	w sprawie zmiany uchwały w sprawie organizacji publicznego transportu zbiorowego na terenie Gminy Czarnia
35.	XXXIV/326/2023 z dnia 22 listopada 2023 r.	w sprawie uchwalenia rocznego programu współpracy z organizacjami pozarządowymi oraz podmiotami określonymi w art. 3 ust. 3 ustawy z dnia 24 kwietnia 2003 r. o działalności pożytku publicznego i o wolontariacie
36.	XXXV/327/2023 z dnia 28 grudnia 2023 r.	w sprawie zmiany Wieloletniej Prognozy Finansowej Gminy Czarnia na lata 2023-2033
37.	XXXV/328/2023 z dnia 28 grudnia 2023 r.	w sprawie zmian Uchwały Gminy Czarnia na 2023 rok
38.	XXXV/329/2023 z dnia 28 grudnia 2023 r.	w sprawie zmiany Wieloletniej Prognozy Finansowej Gminy Czarnia na lata 2024-2033
39.	XXXV/330/2023 z dnia 28 grudnia 2023 r.	w sprawie uchwalenia uchwały budżetowej Gminy Czarnia na 2024 rok
40.	XXXV/331/2023 z dnia 28 grudnia 2023 r.	w sprawie przyjęcia programu centrum usług społecznych Gminy Czarnia na lata 2024-2026
41.	XXXV/332/2023 z dnia 28 grudnia 2023 r.	w sprawie przyjęcia gminnego programu osłonowego w zakresie dożywiania Posiłków w szkole i w domu na lata 2024-2028
42.	XXXV/333/2023 z dnia 28 grudnia 2023 r.	w sprawie podwyższenia kryterium dochodowego uprawniającego do przyznania pomocy dla osób objętych wieloletnim rządowym programem „Posiłki w szkole i w domu” na lata 2024-2028 w formie posiłku, świadczenia pieniężnego na zakup posiłku lub żywności albo świadczenia rzeczowego w postaci

		produktów żywnościowych.
43.	XXXV/334/2023 z dnia 28 grudnia 2023 r.	w sprawie uchwalenia planu pracy Rady Gminy i komisji stałych Rady na 2024 r.
44.	XXXV/335/2023 z dnia 28 grudnia 2023 r.	w sprawie przystąpienia Gminy Czarnia do realizacji projektu Nr FEMA.02.04-IP.01-00A7,23 pt: „Zakup średniego samochodu ratowniczo-gaśniczego wraz z wyposażeniem dla OSP Czarnia” współfinansowanego z Europejskiego Funduszu Rozwoju Regionalnego w ramach Priorytetu II: „Fundusze Europejskie na zielony rozwój Mazowsza” Działanie 2.4 Dostosowanie do zmian klimatu program Fundusze Europejskie dla Mazowsza 2021-2027.
45.	XXXV/336/2023 z dnia 28 grudnia 2023 r.	w sprawie wystąpienia do Sejmu Rzeczypospolitej Polskiej z petycją o podjęcie inicjatywy ustawodawczej w zakresie nowelizacji ustaw: kodeksu postępowania cywilnego, kodeksu pracy, ustawy o postępowaniu egzekucyjnym w administracji i innych powiązanych tematycznie.

8. Inwestycje realizowane w 2023 roku

Poniżej prezentujemy zdjęcia z realizacji działań podjętych w roku 2023:

Rysunek: Modernizacja budynku Ochotniczej Straży Pożarnej w Brzozowym Kącie;
PRZED:



PO:



Rysunek: Modernizacja budynku Remizo-Świelicy w Czarni;
PRZED:



PO:



Rysunek: Modernizacja budynku Ochotniczej Straży Pożarnej w Bandysiach;
PRZED:



PO:



Rysunek: Modernizacja budynku Gminnego Ośrodka Zdrowia w Czarni;
PRZED:



PO:



Rysunki: Dostawa i montaż systemu instalacji fotowoltaicznej na budynkach remizy OSP w Brzozowym Kącie, budynku remizy OSP w Bandysiach, budynku gminnego ośrodka zdrowia w Czarni





Rysunek: Zagospodarowanie terenu wraz z utwardzeniem powierzchni wspierającej dla seniorów w CUS w Długiem



Rysunek: Budowa Punktu Selektywnej Zbiórki Odpadów Komunalnych
ROZPOCZĘCIE:



PO:



Rysunek: Społeczno-edukacyjny ogród zmysłów



Rysunek: Budowa infrastruktury kulturowo-sportowej w Gminie Czarnia
POCZĄTEK:



W TRAKCIE BUDOWY:



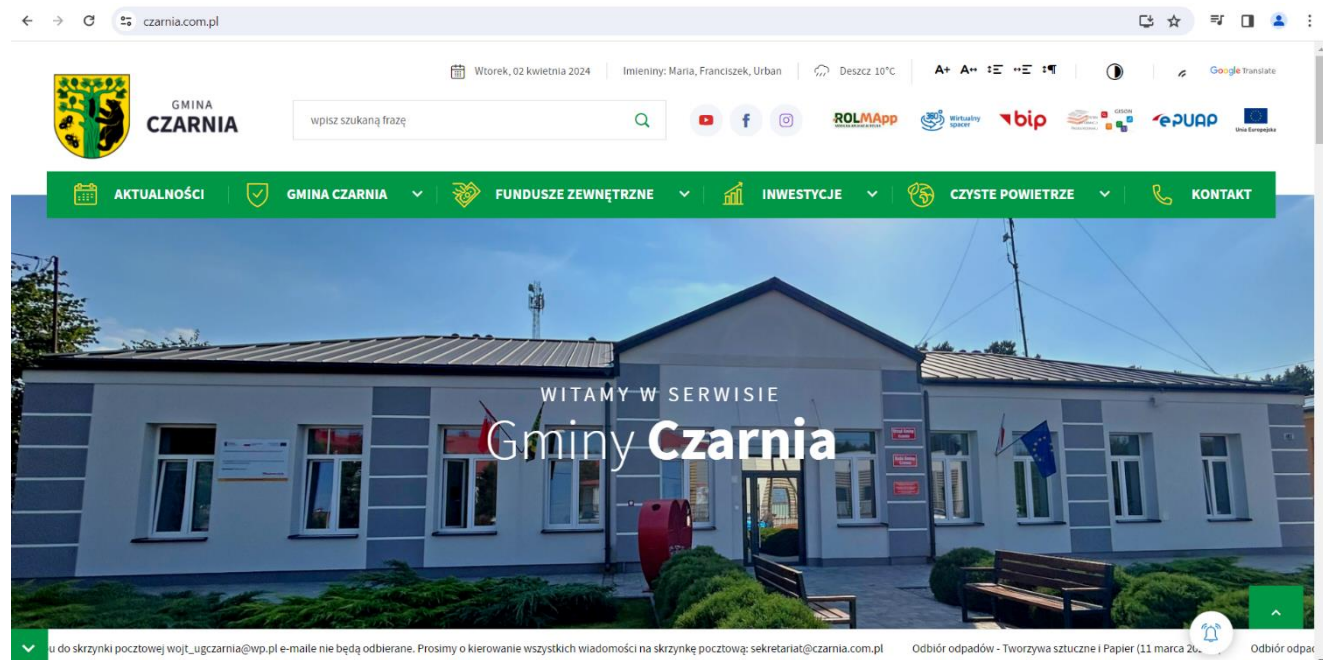
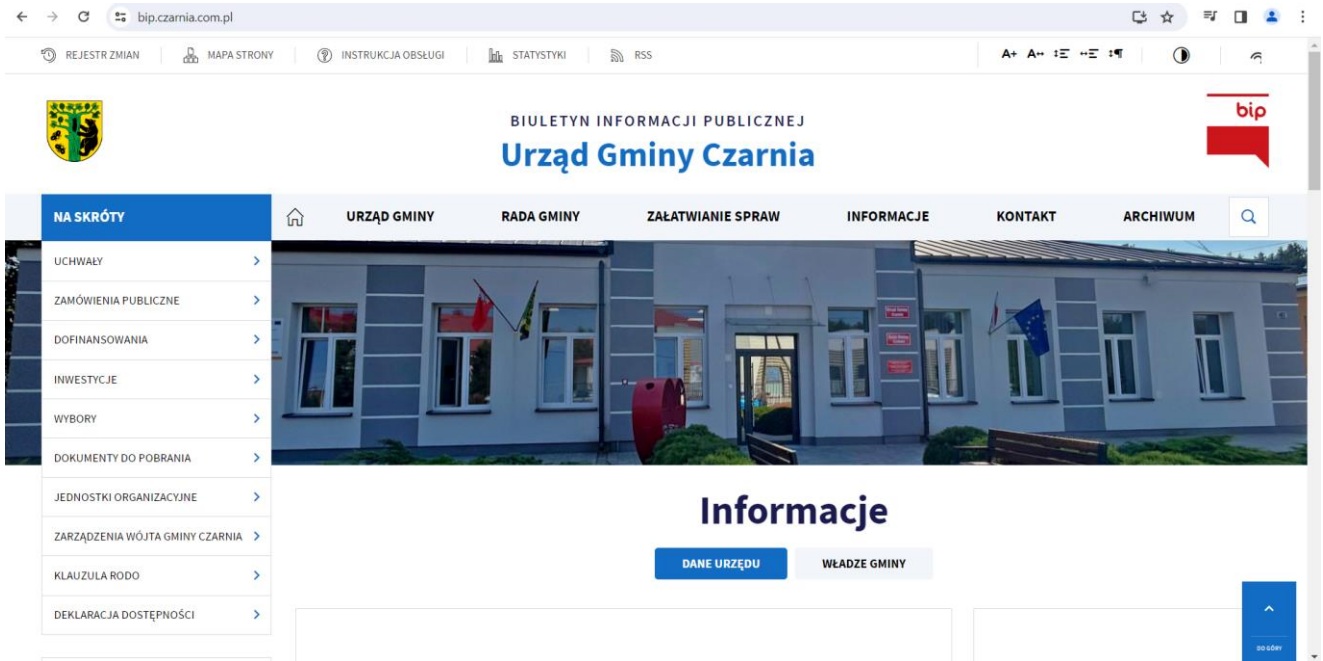
Rysunek: Dostępny Samorząd – granty
PRZED:



PO:



Dostępny Samorząd – granty stworzenie również Biuletynu Informacji Publicznej oraz Strony Internetowej Gminy Czarnia



Rysunek: Remont drogi gminnej Rutkowo-granica gminy od km 0+000,00 do km 1+754,00 (rozpoczęcie remontu drogi w 2023 r.)



Rysunek: Przebudowa drogi gminnej we wsi Bandysie na odcinku od km 0+016,00 do km 1+011,00 (rozpoczęcie przebudowy drogi w 2023 r.)

